



# COMUNE DI CAPACCIO

(Provincia di Salerno)

## COPIA DI DELIBERAZIONE DEL CONSIGLIO COMUNALE

N. 25 del 27/02/2008

OGGETTO: Art. 10, comma 2, L. 21/11/2000, n. 253 – Aggiornamento catasto soprassuoli già percorsi dal fuoco – Aggiornamento.

L'anno duemilaotto il giorno ventisette del mese di febbraio alle ore 18.00 nella sala delle adunanze consiliari del Comune di Capaccio. Alla prima convocazione in sessione straordinaria, che è stata partecipata ai signori Consiglieri, a norma di legge, risultano all'appello nominale:

Consiglieri	Presenti	Assenti	Consiglieri	Presenti	Assenti
MARINO Pasquale	SI		LONGO Francesco	SI	
PAOLINO Paolo	SI		VALLETTA Angelo	SI	
SCAIRATI Vito	SI		MONZO Vincenzo	SI	
MAURO Gabriele	SI		CARAMANTE Carmine	SI	
BARLOTTI Raffaele	SI		TRONCONE Giuseppe Antonio	SI	
DE RISO Domenico	SI		MAURO Giuseppe		SI
CASTALDO Giuseppe	SI		MAZZA Pasquale		SI
RICCI Luigi	SI		VOZA Roberto	SI	
MARANDINO Leopoldo		SI	VICIDOMINI Maria	SI	
IANNELLI Antonio	SI		PAGANO Carmelo		SI
FRANCIA Rosario		SI			

Sono presenti gli assessori: TARALLO, CIUCCIO, DI LUCIA, GUGLIELMOTTI, NACARLO.

Consiglieri

Presenti n. 16

Assenti n. 5

Risultato che gli intervenuti sono in numero legale, assume la presidenza il sig. Paolo Paolino, nella sua qualità di Presidente del Consiglio.

Assiste con le funzioni di segretario verbalizzante il Segretario Generale, dr. Andrea D'Amore. La seduta è pubblica

Si allontana il consigliere Scairati.  
Relaziona sull'argomento il Presidente del Consiglio.

Premesso

Che con atto deliberativo n. 112 del 02/12/2003, questo Ente ai sensi dell'art. 10, comma 2 della legge 21 novembre 2000, n. 353 provvedeva ad adottare il catasto dei soprassuoli già percorsi dal fuoco;

Che con atto deliberativo n. 42 del 29/03/2004, questo Ente ai sensi dell'art. 10, comma 2 della legge 21 novembre 2000, n. 353 provvedeva ad approvare il catasto dei soprassuoli già percorsi dal fuoco;

Che il Presidente della Regione Campania con nota 01/07/S.A. Del 14/09/2007 e nota n. 241/109 del 25/09/2007 assunte rispettivamente al protocollo dell'Ente in data 17/09/07 n. 35775 ha richiesto l'aggiornamento del catasto incendi;

Che sulla base dei fogli notizie incendi da parte del C.F.S. n. 1043 pos VI/2-2 del 17/07/2006, n. 1345 pos VI-2-2 del 12/09/2007, n. 675 pos VI/2 del 21/09/2007, n. 689 pos VI 2/2 del 27/09/2007, n. 1510 pos VI-2/2 del 5/10/2007, tutti allegati, è stato redatto l'aggiornamento dal Responsabile del Settore III Dott. Ing Carmine Greco il Catasto dei soprassuoli già percorsi dal fuoco secondo quanto stabilito dalla legge 21 novembre 2000, n. 353, per gli anni 2004-2007.composto dai seguenti elaborati:

- 1) relazione generale;
- 2) cartografia generale;
- 3) dettagli di zona;

#### IL CONSIGLIO COMUNALE

UDITA la relazione;

Visto il Catasto dei soprassuoli già percorsi dal fuoco;

Visto l'art. 10 della legge 21 novembre 2000, n. 353;

Visto il parere favorevole del Responsabile del Settore III;

Visto il verbale della competente Commissione Consiliare;

Ritenuta la stessa meritevole di adozione;

Proceduto alla votazione, resa per alzata di mano, che ha dato il seguente risultato, proclamato dal Presidente- consiglieri presenti n. 15, astenuti n.///, votanti n. 15, voti favorevoli n. 15, voti contrari n.///,

#### DELIBERA

1. di adottare, come in effetti adotta, con il presente atto, ai sensi dell'art. 10, comma 2, della legge 21 novembre 2000, n. 353, l'aggiornamento del catasto dei soprassuoli già percorsi dal fuoco, redatto dal Responsabile del Settore III Dott. Ing Carmine Greco, per gli anni 2004-2007. composto dai seguenti elaborati:
  - 1) relazione generale;
  - 2) cartografia generale;
  - 3) dettagli di zona;
2. di dare mandato al Dirigente del Settore III per tutti gli adempimenti conseguenti alla definizione del presente atto;

Con successiva votazione, resa per alzata di mano, che ha dato il seguente risultato, proclamato dal Presidente – consiglieri presenti n. 15 astenuti n./// votanti n. 15 voti favorevoli n. 15 voti contrari n. /// la presente viene dichiarata immediatamente esecutiva.

Il presente verbale viene così sottoscritto:

IL PRESIDENTE .  
F.to Paolo Paolino

IL SEGRETARIO  
F.to dr. Andrea D'Amore

---

E' copia conforme all'originale.

Li

IL FUNZIONARIO DELEGATO

---

#### ATTESTATO DI INIZIO PUBBLICAZIONE

Si attesta che copia della presente deliberazione viene pubblicata all'Albo Pretorio di questo Comune per quindici giorni consecutivi a partire dalla data odierna, ai sensi dell'art. 124, c. 1, del Dlgs 267/2000.

Li 11 MAR. 2008

IL SEGRETARIO  
F.to dr. Andrea D'Amore

---

#### ESECUTIVITA'

La presente deliberazione è divenuta esecutiva in data 11 MAR. 2008

- ai sensi dell'art. 134, comma 3, Dlgs 267/2000.  
 Ai sensi dell'art. 134, comma 4, Dlgs 267/2000.

Li 11 MAR. 2008

IL SEGRETARIO  
F.to dr. Andrea D'Amore

---



Ministero delle Politiche Agricole, Alimentari e Forestali  
**CORPO FORESTALE DELLO STATO**  
 Coordinamento Provinciale di SALERNO  
 Comando Stazione di **FOCE SELE (SA)**

Foce Sele (SA), li 02/08/06

Al COORDINAMENTO PROVINCIALE DEL C.F.S. di **SALERNO (SA)**  
 Alla PROCURA DELLA REPUBBLICA e/o il TRIBUNALE di **SALERNO (SA)**  
 Al COMUNE di **CAPACCIO (SA)**

Prot. N. 1043

Pos. VV/2-2

FOGLIO NOTIZIE INCENDI N. 3

<b>DATA SCHEDA</b> 17/07/2006		<b>REGIONE</b> CAMPANIA	<b>PROVINCIA</b> SALERNO	<b>COMUNE</b> CAPACCIO
Inizio fuoco	Ora 19.35	LOCALITA' CANNITO		
Segnalazione	19.40	Coordinate UTM scala 1:25000 inizio incendio: Foglio 198 Tavoletta IISO Est 504769 Nord 4473576		
Inizio intervento	19.50	GRADO DI PERICOLO DELLA ZONA (secondo il piano regionale antincendi)		
Fine intervento	21.10	PLURICOMUNALE SI <input type="checkbox"/> NO <input checked="" type="checkbox"/>		
DURATA INTERVENTO ore 1 min 20		LUOGO INIZIO INCENDIO		
Da chi è stato dato l'allarme: Avvistamento diretto e vedetta C.M.		<input type="checkbox"/> BOSCO	<input type="checkbox"/> LINEA FERROVIARIA	
<b>CAUSE PRESUNTE</b>		<input type="checkbox"/> COLTURE AGRARIE	<input checked="" type="checkbox"/> VIABILITA' ORDINARIA	
Codice causa 4201		<input type="checkbox"/> INCOLTO	<input type="checkbox"/> DISCARICA	
<b>SPECIE FORESTALI PREV/JETA' MEDIA</b>		<input type="checkbox"/> PASCOLO	<input type="checkbox"/> NON SPECIFICATO	
		<input type="checkbox"/> CESPUGLIATO	<input type="checkbox"/> ALTRO	
<b>DESCRIZIONE ZONA INCENDIO</b>				
<b>Altitudine</b>	<b>Orografia</b>	<b>Esposizione</b>	<b>Vento</b>	<b>Pendenza</b>
fino a 500 m <input checked="" type="checkbox"/>	pianura <input type="checkbox"/>	N <input type="checkbox"/>	assente <input type="checkbox"/>	fino al 20% <input checked="" type="checkbox"/>
da 500 a 1000 <input type="checkbox"/>	collina <input checked="" type="checkbox"/>	NE <input type="checkbox"/>	brezza <input checked="" type="checkbox"/>	dal 20% al 50% <input type="checkbox"/>
da 1000 a 1500 <input type="checkbox"/>	montagna <input type="checkbox"/>	E <input type="checkbox"/>	moderato <input type="checkbox"/>	oltre il 50% <input type="checkbox"/>
oltre 1500 <input type="checkbox"/>	vetta <input type="checkbox"/>	SE <input type="checkbox"/>	forte <input type="checkbox"/>	
			fortissimo <input type="checkbox"/>	
<b>SUPERFICI INTERESSATE</b>				
<b>TIPO SUPERFICIE (ha)</b>	<b>Stato e Reg.</b>	<b>Enti loc.</b>	<b>Privati</b>	<b>TOTALE</b>
Alto fusto resinose				
Alto fusto latifoglie				
Alto fusto misto				
Ceduo sempl. e matric.				
Ceduo composto				
Boschi radi o fort. degradati				
Macchia mediterranea				
<b>SUPERFICIE BOSCATA</b>				
Colture agrarie seminate			0.90.00	0.90.00
Incolto				
Frutteti ed oliveti				
Pascolo e prato			0.90.00	0.90.00
<b>SUPERFICIE NON BOSC.</b>				
<b>SUPERFICIE TOTALE PERCORSA DAL FUOCO Ha</b>				<b>0.90.00</b>
<b>DANNO ECONOMICO</b>				
Valore macchiatico	€			
Spese di ripristino				
Danni beni materiali				
Costo interv. spegn.				
Tot. perdita economica				
<b>INCENDIO DERIV. DA ALTRA GIURISD.</b>				
NO <input checked="" type="checkbox"/>	Identif. incendio primario			
SI <input type="checkbox"/>				

AREE PROTETTE	SI <input type="checkbox"/>	NO <input checked="" type="checkbox"/>	
DENOMINAZIONE	Ha BOSCATI	Ha NON BOSCATI	TOTALE

ATTREZZATURA USATA NELLE OPERAZ. DI SPEGNIMENTO			
Motopompe	<input type="checkbox"/>	Pompe a spalla	<input type="checkbox"/>
Motoseghe	<input type="checkbox"/>	Atomizzatori	<input type="checkbox"/>
Motodecespugliatori	<input type="checkbox"/>	Altro	<input checked="" type="checkbox"/>

VIABILITA' DI ACCESSO ALLA ZONA DELL'INCENDIO			
Strada	<input checked="" type="checkbox"/>	Sentiero o mulattiera	<input type="checkbox"/>
Pista	<input checked="" type="checkbox"/>	Nessuna	<input type="checkbox"/>
Stato manutenz. viabilità		Cattivo	<input type="checkbox"/>
		Buono	<input checked="" type="checkbox"/>

ORGANIZZAZIONE PREVENTIVA A.I.B.			
Nel comprensorio incendiato ci sono viali parafulco	SI	<input type="checkbox"/>	
	NO	<input checked="" type="checkbox"/>	
	AVVISTAMENTO:		
	TERRESTRE	AEREO	
	Presenza posti di avvistam.	<input checked="" type="checkbox"/>	Aeroplani
Pattuglie di vigilanza	<input type="checkbox"/>	Elicotteri	<input type="checkbox"/>
Squadre di pronto impiego	<input type="checkbox"/>	Nessuno	<input type="checkbox"/>
Tele rilevamento	<input type="checkbox"/>		

DIRETTORE OPERAZIONI SPEGNIMENTO	Data	Ora
V. Sovr. SANTORO Marta	17/07/06	19,55

PERSONALE INTERVENUTO			
	INTERV.	INFORT.	PERITO
Corpo Forestale dello Stato	2		
Regionale Forestale			
Vigili del Fuoco	6		
Operai Provincia			
Operai Comunità Montana	9		
Volontari			
Forze di Polizia			
Forze Armate			
Organizzazioni locali			
<b>TOTALE</b>	<b>17</b>		
ALTRO			
	INTERV.	INFORT.	PERITO
Cittadini			
Autori del sinistro			
<b>Totale</b>			


**QUANTITA' MEZZI INTERVENUTI NELLO SPEGNIMENTO E TIPO DI ACQUA:**  
(Tipo acqua: D=Dolce; S=Salata)

DESCRIZIONE MEZZO	NR.	TIPO ACQUA
MODULI ANTINCENDIO	1	D
AUTOBOTTI	3	D
MACCHINE MOVIMENTO TERRA		
VELIVOLI RICOGNIZIONE REGIONE		
AEREI STATO CANADAIR CL - 415		
ALTRI AEREOMOBILI		
ELICOTTERI REGIONE		
ELICOTTERI STATO CH 47 -EI		
ELICOTTERI STATO AB 412 - CFS		
ELICOTTERI STATO AB 412 - VVF		
ELICOTTERI STATO AB 212 - MM		
ELICOTTERI STATO NH 500 - CFS		
ELICOTTERI STATO ERICKSON S64		

**ALTRE NOTIZIE**

L'incendio non ha causato danni in quanto ha colpito terreni incolti in totale stato di abbandono.

**IL COMANDANTE DELLA STAZIONE**  
Vice Sovr. SANTORO Marta

FIRMA 

PAG. 2

Dati catastali

Comando stazione di: FOCE SELE (SA)  
Foglio notizie incendio nr.: 3 del 17/07/2006 alle ore 19,35

Prot. N. 1043 Pos. VI/2-2  
Località di origine incendio  
Cannito Comunicazione notizia di reato n. 32

Dati catastali per codice ISTAT del Comune: CAPACCIO

(SA)						
Foglio		Particella		Bruciata (Ha)		Note
Nr.	Est.	Nr.	Est.	Totale	Parziale	
60		19			0.50.00	
58		113			0.40.00	



Ministero delle Politiche Agricole, Alimentari e Forestali  
Corpo Forestale dello Stato  
COMANDO STAZIONE CAPACCIO  
(tel./fax 0828821002)

Mod. AIB/FN  
AL CORPO FORESTALE DELLO STATO - COMANDO REGIONALE CAMPANIA  
C/Dir - Via G. Torzo - Isola 2/5 - 80143 - NAPOLI  
AL COORDINAMENTO TERRITORIALE PER L'AMBIENTE  
Via G. De Marsilio, 16 - 84078 - VALTO DELLA LUCANIA  
ALLA REGIONE CAMPANIA - SELEZIONE PESTI A CACCIA PESCA  
Via G. Torzo - C. Delle Isola 2/5 - 80143 - NAPOLI  
AL COMUNE DI CAPACCIO

Prot N. 675

Pos. VI - 2/2



FOGLIO NOTIZIE INCENDI N.

002

<b>DATA</b>	21/09/2007	
	Ora	Giorno
Inizio fuoco	23.00	26/08/07
Segnalazione	23.00	26/08/07
Inizio intervento	23.15	26/08/07
Fine intervento	14.00	05/09/07
<b>DURATA INTERVENTO:</b>		
Ore	231	Mm ----

Da chi è stato dato l'allarme  
CITTADINO

**CAUSE PRESUNTE**

Codice causa 4102

**SPECIE FORESTALI PREV./ETA' MEDIA**

LECCIO	20
SPECIE MACCHIA MED.	15

**STATO VEGETAZIONE ERBACEA**

Seccagmiosa  Verde  Secca

**ZONA BRUCIATA NEGLI ULTIMI**

MAI  5-10 ANNI   
0-5 ANNI  OLTRE 10 ANNI

LEGNOSA DISTRUTTA O DANNEGG. mc: 5.000

Valore macchiatico € 50.000,00  
Spese di ripristino € 33.000,00  
Danni beni materiali €  
Costo interv. spagn. €

TOT. PERDITA ECO. € 83.000,00

**INCENDIO DERIV. DA ALTRA GIURISDIZIONE**

N   
O  Identif. Incendio primario  
SI

<b>REGIONE</b> CAMPANIA	<b>PROVINCIA</b> SALERNO	<b>COMUNE</b> CAPACCIO
<b>LOCALITA'</b>		
Coordinate UTM scala 1 : 25.000 inizio incendio		
foglio 198 Tavola III NE Est	506810	Sud 4475850

**GRADO DI PERICOLO DELLA ZONA**  
(Secondo il piano regionale antincendi)

1 ° ZONA

**PLURICOMUNALE**

SI  NO

**LUOGO INIZIO INCENDIO**

- |   |   |
|---|---|
| <input checked="" type="checkbox"/> BOSCO | <input type="checkbox"/> LINEA FERROVIARIA        |
| <input type="checkbox"/> COLTURE AGRARIE  | <input type="checkbox"/> AUTOSTRADE O SUPERSTRADI |
| <input type="checkbox"/> INCOLTO          | <input type="checkbox"/> VIAB. ORDINARIA          |
| <input type="checkbox"/> PASCOLO          | <input type="checkbox"/> DISCARICA                |
| <input type="checkbox"/> CESPUGLIATO      | <input type="checkbox"/> NON SPECIFICATO          |
|   | <input type="checkbox"/> ALTRO                    |

**DESCRIZIONE ZONA INCENDIO**

Altitudine	Orografia	Esposizione	Vento	Pendenza
Fino a 500 m	Piana	N S	Assente	Fino a 20 %
Da 500 a 1000	Collina	NE NO	Brezza	Dal 20 al 50 %
Da 1000 a 1500	Montagna	E O	Moderato	Oltre il 50 %
Oltre 1500	Valle	SE NO	Forte	
			Lottissimo	

**SUPERFICI INTERESSATE**

TIPO SUPERFICIE (Ha)	STATO IRLG.	ENITOC.	PRIVATI	TOTALE
Alto fusto resinose				
Alto fusto latifoglie				
Alto fusto misto				
Ceduo semplice e matric		30:67:33		30:67:33
Ceduo composto				
Boschi radi o fort. Degrad		15:00:00		15:00:00
Macchia mediterranea		20:00:00		20:00:00
<b>SUPERFICIE BOSCATI</b>		<b>65:67:33</b>		<b>65:67:33</b>
Culture agrarie seminate				
Incolto				
Frutteti ed oliveti				
Pascolo prato				
<b>SUPERF. NON BOSC.</b>				

**SUPERFICIE TOTALE PERCORSO DAL FUOCO Ha 65:67:33**

AREA PROTETTA SI  NO

AREA \_\_\_\_\_

P.N.C.V.D \_\_\_\_\_

Ha BOSCATI	Ha NON BOSCATI	TOTALI
65.67.33		65.67.33

**ATTREZZATURA USATA NELLE OPERAZIONI DI SPEGNIAMENTO**

Motopompe  Pompe a spalla   
 Motoseghe  Atomizzatori   
 Motodecespugliatori  Altro

**PERSONALI INTERVENUTO**

	INTERV.	INFORT.	PERITO
Corpo Forestale dello Stato	12		
Corpo Forestale Reg. autonoma Regionale Forestale			
Vigili del Fuoco	20		
Operai C.M.	25		
Volontari	20		
Forze di polizia	3		
Forze armate			
Organizzazioni locali			
<b>TOTALI</b>	<b>80</b>		

**VIABILITA' DI ACCESSO ALLA ZONA DELL'INCENDIO**

Strada  Stato manutenz.  Viabilita'   
 Pista  Sem. o mulatt.  Cattivo  Buona   
 Nessuna

**ORGANIZZAZIONE PREVENTIVA A.I.B. AVVISTAMENTO**

Nel comprensorio incendiato ci sono viali parafuoco  SI  NO

TERRESTRE	AEREO
Presenza posti avv. <input type="checkbox"/>	Acroplani <input type="checkbox"/>
Pattuglie di vigilan. <input type="checkbox"/>	Elicotteri <input checked="" type="checkbox"/>
Squadre pronto imp. <input type="checkbox"/>	
Ferirelevamento <input checked="" type="checkbox"/>	

**DIRETTORE OPERAZIONI DI SPEGNIAMENTO**

V.SOVR. PETILLO ANTONIO

**TERZI**

Cittadini	
Autori del sinistro	
<b>TOTALE</b>	

**QUANTITA' MEZZI INTERVENUTI NELLO SPEGNIAMENTO E TIPO DI ACQUA**  
(Tipo acqua D: dolce S: salata)

	NR.	TIPO ACQUA
MODULO A.I.B.	3	D
AUTOBOTTE	3	D
ELICOTTERO REGIONALE	2	D
CANADAIR CL 415	1	S
FIRE FOX	3	RITARDANTE

**ALTRE NOTIZIE**


Segue C.N.R. a chi di competenza.

Il responsabile

Arresto

Denuncia in stato di liberta'

IL COMANDANTE DELLA STAZIONE  
 V. SOVRINTENDENTE  
 PETILLO ANTONIO







Ministero delle Politiche Agricole, Alimentari e

Forestali **COMUNE DI CAPACCIO**

**CORPO FORESTALE DELLO STATO**

Comando Provinciale di **SALERNO**

Comando Stazione di **FOCE SELE (SA)**

ALLA REGIONE CAMPANIA - SETTORE FORESTE, CACCIA E PESCA di **NAPOLI (NA)**

Alla PREFETTURA DI **SALERNO (SA)**

Alla PROCURA DELLA REPUBBLICA e/o il TRIBUNALE di **SALERNO (SA)**

AL COMUNE di **CAPACCIO (SA)**

Mod. AIB/FN

Foglio NOTIZIE INCENDI N. 02

Prot. N. 1345 Pos. VI-2/2

<b>DATA SCHEDA 12/09/2007</b>		
	Ora	Giorno
Inizio fuoco	10.00	05/09/2007
Segnalazione	10.00	05/09/2007
Inizio intervento	10.10	05/09/2007
Fine intervento	24.00	05/09/2007
<b>DURATA INTERVENTO</b>		
ore	14	min 00

<b>REGIONE</b> CAMPANIA	<b>PROVINCIA</b> SALERNO	<b>COMUNE</b> CAPACCIO
----------------------------	-----------------------------	---------------------------

<b>LOCALITA'</b>		
Coordinate UTM scala 1:25000 inizio incendio:		
Foglio 198	Tavoletta III N.O.	Est 2517261 Nord 4478146

<b>GRADO DI PERICOLO DELLA ZONA</b> (secondo il piano regionale antincendi)	<input type="checkbox"/>	<b>PLURICOMUNALE</b>
		SI <input type="checkbox"/> NO <input checked="" type="checkbox"/>

<b>LUOGO INIZIO INCENDIO</b>		<input type="checkbox"/> LINEA FERROVIARIA
<input checked="" type="checkbox"/> BOSCO	<input type="checkbox"/> AUTOSTRADE O SUPERSTRADE	
<input type="checkbox"/> COLTURE AGRARIE	<input type="checkbox"/> VIAB. ORDINARIA	
<input type="checkbox"/> INCOLTO	<input type="checkbox"/> DISCARICA	
<input type="checkbox"/> PASCOLO	<input type="checkbox"/> NON SPECIFICATO	
<input type="checkbox"/> CESPUGLIATO	<input type="checkbox"/> ALTRO	

<b>DESCRIZIONE ZONA INCENDIO</b>				
<b>Altitudine</b>	<b>Orografia</b>	<b>Esposizione</b>	<b>Vento</b>	<b>Pendenza</b>
fino a 500 m <input checked="" type="checkbox"/>	pianura <input checked="" type="checkbox"/>	N <input type="checkbox"/> S <input type="checkbox"/>	assente <input type="checkbox"/>	fino al 20% <input type="checkbox"/>
da 500 a 1000 <input type="checkbox"/>	collina <input type="checkbox"/>	NE <input type="checkbox"/> SO <input type="checkbox"/>	brezza <input type="checkbox"/>	dal 20% al 50% <input type="checkbox"/>
da 1000 a 1500 <input type="checkbox"/>	montagna <input type="checkbox"/>	E <input type="checkbox"/> O <input type="checkbox"/>	moderato <input checked="" type="checkbox"/>	oltre il 50% <input type="checkbox"/>
oltre 1500 <input type="checkbox"/>	vetta <input type="checkbox"/>	SE <input type="checkbox"/> NO <input type="checkbox"/>	forte <input type="checkbox"/>	
			fortissimo <input type="checkbox"/>	

<b>SPECIE FORESTALI PREVJETA' MEDIA</b>	
<b>PINO DOMESTICO</b>	50

<b>STATO VEGETAZIONE ERBACEA</b>		
Seccagginosa <input type="checkbox"/>	Verde <input type="checkbox"/>	Secca <input checked="" type="checkbox"/>

<b>ZONA BRUCIATA NEGLI ULTIMI</b>			
MAI <input checked="" type="checkbox"/>	5-10 ANNI <input type="checkbox"/>	0-5 ANNI <input type="checkbox"/>	OLTRE 10 ANNI <input type="checkbox"/>

<b>LEGNOSA DISTRUTTA O DANNEGG. mc:</b>
142,18 (PARI AL 35%)

<b>DANNO ECONOMICO</b>	
	€
Valore macchiatico	5.027,75
Spese di ripristino	
Danni beni materiali	
Costo interv. spegn	
<b>Tot. perdita economica</b>	<b>5.027,75</b>

<b>INCENDIO DERIV. DA ALTRA GIURISD.</b>	
NO <input checked="" type="checkbox"/>	Identif. incendio primario
SI <input type="checkbox"/>	

<b>SUPERFICI INTERESSATE</b>				
<b>TIPO SUPERFICIE (ha)</b>	<b>Stato e Reg.</b>	<b>Enti loc.</b>	<b>Privati</b>	<b>TOTALE</b>
Alto fusto resinose	01:32:43			01:32:43
Alto fusto latifoglie				
Alto fusto misto				
Ceduo sempl. e matric.				
Ceduo composto				
Boschi radi o fort. degradati				
Macchia mediterranea				
<b>SUPERFICIE BOSCATI</b>	<b>01:32:43</b>			
Colture agrarie seminate				
Incolto				
Frutteti ed oliveti				
Pascolo e prato				
<b>SUPERFICIE NON BOSC.</b>				
<b>SUPERFICIE TOTALE PERCORSA DAL FUOCO Ha</b>				<b>01:32:43</b>

*[Handwritten signature]*

AREE PROTETTE: SI <input checked="" type="checkbox"/> NO <input type="checkbox"/>		
DENOMINAZIONE	Ha BOSCATI	Ha NON BOSCATI
OASI REGIONALE "FOCE SELE-TANAGRO"	01:32:43	

ATTREZZATURA USATA NELLE OPERAZ. DI SPEGNIMENTO			
Motopompe	<input type="checkbox"/>	Pompe a spalla	<input type="checkbox"/>
Motoseghe	<input type="checkbox"/>	Atomizzatori	<input type="checkbox"/>
Motodecespugliatori	<input type="checkbox"/>	Altro	<input checked="" type="checkbox"/>

VIABILITA' DI ACCESSO ALLA ZONA DELL'INCENDIO			
Strada	<input checked="" type="checkbox"/>	Sentiero o mulattiera	<input type="checkbox"/>
Pista	<input type="checkbox"/>	Nessuna	<input type="checkbox"/>
Stato manutenz. viabilità		Cattivo	<input type="checkbox"/>
		Buono	<input type="checkbox"/>

ORGANIZZAZIONE PREVENTIVA A.L.B.				
Nel comprensorio incendiato ci sono viali parafulco	AVVISTAMENTO:			
	TERRESTRE		AEREO	
	Presenza posti di avvistam.	<input type="checkbox"/>	Aereoporti	<input type="checkbox"/>
	Pattuglie di vigilanza	<input type="checkbox"/>	Elicotteri	<input type="checkbox"/>
	Squadre di pronto impiego	<input type="checkbox"/>	Nessuno	<input checked="" type="checkbox"/>
Telerilevamento	<input type="checkbox"/>			
<input checked="" type="checkbox"/> SI				
<input type="checkbox"/> NO				

DIRETTORE OPERAZIONI SPEGNIMENTO	Data	Ora
V. SOVR. SANTORO MARTA	05/09/07	10.10

PERSONALE INTERVENUTO		
	INTERV.	INFOR
Corpo Forestale dello Stato	15	
Corpo Forestale Reg. Autonoma		
Regionale Forestale	6	
Vigili del Fuoco	5	
Operai		
Volontari		
Forze di Polizia	4	
Forze Armate		
Organizzazioni locali	18	
<b>TOTALE</b>	<b>48</b>	
ALTRO		
	INTERV	INFOR
Cittadini		
Autori del sinistro		
<b>Totale</b>		

**QUANTITA' MEZZI INTERVENUTI NELLO SPEGNIMENTO E TIPO DI ACQUA:**  
(Tipo acqua: D=Dolce; S=Salata)

DESCRIZIONE MEZZO	NR.	TIPC
MODULI ANTINCENDIO		
AUTOBOTTI	6	
MACCHINE MOVIMENTO TERRA		
VELIVOLI RICOGNIZIONE REGIONE		
AEREI STATO CANADAIR CL - 415		
ALTRI AEREOMOBILI	2	
ELICOTTERI REGIONE	2	
ELICOTTERI STATO CH 47 -EI		
ELICOTTERI STATO AB 412 - CFS	1	
ELICOTTERI STATO AB 412 - VVF		
ELICOTTERI STATO AB 212 - MM		
ELICOTTERI STATO NH 500 - CFS		

**ALTRE NOTIZIE**

La massa legnosa distrutta o danneggiata risulta pari al 35% del totale. La stima è avvenuta mediante area di saggio con rilevamento del di medio. Sul piano delle indagini è stato individuato in CANTALUPO Lorenzo quale autore dell'incendio, a tal proposito è stata redatta alla della Repubblica di Salerno, Informativa di cui al prot. 1312 del 06/09/2007

## Dati catastali

Comando stazione di: FOCE SELE (SA)

Foglio notizie incendio nr.: 02 del 12/09/2007 alle ore 10.30Prot. N. 1345 Pos. VI/2-2

Informativa Prot. 1312 del 06/09/2007

Località di origine incendio:

Laura di Capaccio (SA)Dati catastali per codice ISTAT del Comune: Capaccio(SA)

Foglio		Particella		Bruciata (Ha)		Note
Nr.	Est.	Nr.	Est.	Totale	Parziale	
09		02	17:72:05		00:10:27	
			10:24:00		01:22:16	la restante parte della fascia pinetata risulta demanio dello Stato, in cui nel SIM non viene riportato il foglio e la particella interessata dall'incendio.



Ministero delle Politiche Agricole, Alimentari e Forestali  
Corpo Forestale dello Stato  
COMANDO STAZIONE CAPACCIO  
(tel/fax 0828821002)

Mod. AIB/FN  
AL CORPO FORESTALE DELLO STATO - COMANDO REGIONALE CAMPANIA  
C/D.le - Via G. Porzio - Isola 75 - 80143 - NAPOLI  
AL COORDINAMENTO TERRITORIALE PER L'AMBIENTE  
Via G. De Marsilio, 16 - 84078 - VALLO DELLA LUCANIA  
ALLA REGIONE CAMPANIA - SEZIONE FORESTALIA CACCIA E PESCA  
Via G. Porzio - C. D. le Isola 75 - 80143 - NAPOLI  
AL COMUNE DI CAPACCIO



Prot N. 675

Pos. VI - 2/2

FOGLIO NOTIZIE INCENDI N.

002

DATA	21/09/2007	
	Ora	Giorno
Inizio fuoco	23.00	26/08/07
Segnalazione	23.00	26/08/07
Inizio intervento	23.15	26/08/07
Fine intervento	14.00	05/09/07
DURATA INTERVENTO		
Ore	231	Min *****

REGIONE CAMPANIA	PROVINCIA SALERNO	COMUNE CAPACCIO
LOCALITA'		
Coordinate UTM scala 1 : 25.000 inizio incendio		
Foglio	198	tavoletta
LINE	1st	506810
Nord	4475850	

GRADO DI PERICOLO DELLA ZONA (Secondo il piano regionale antincendi)	PLURICOMUNALE
1 ° ZONA	SI <input type="checkbox"/> NO <input checked="" type="checkbox"/>

Da chi è stato dato l'allarme  
CITTADINO

CAUSE PRESUNTE

Codice causa 4102

SPECIE FORESTALI PREV./ETA' MEDIA

LECCIO	20
SPECIE MACCHIA MED	15

LUOGO INIZIO INCENDIO	
<input checked="" type="checkbox"/> BOSCO	<input type="checkbox"/> LINEA FERROVIARIA
<input type="checkbox"/> COLTURE AGRARIE	<input type="checkbox"/> AUTOSTRADE O SUPERSTRADI
<input type="checkbox"/> INCOLTO	<input type="checkbox"/> VIAB. ORDINARIA
<input type="checkbox"/> PASCOLO	<input type="checkbox"/> DISCARICA
<input type="checkbox"/> CESPUGLIATO	<input type="checkbox"/> NON SPECIFICATO
	<input type="checkbox"/> ALTRO

STATO VEGETAZIONE ERBACEA

Seccagnosa  Verde  Secca

DESCRIZIONE ZONA INCENDIO					
Altitudine	Orografia	Esposizione		Vento	Pendenza
Fino a 500 m	Planim.	N	S	Assente	Fino a 20 %
Da 500 a 1000	Collina	NE	SO	Brezza	Dal 20 al 50 %
Da 1000 a 1500	Montagna	E	O	Moderato	Oltre il 50 %
Oltre 1500	Vetta	SE	NO	Forte	
				Fortissimo	

ZONA BRUCIATA NEGLI ULTIMI

MMI  5-10 ANNI   
0-5 ANNI  OLTRE 10 ANNI

LEGNOSA DISTRUTTA O DANNEGG. mc:  
5.000

SUPERFICI INTERESSATE				
TIPO SUPERFICIE (Ha)	STATO I REG.	ENI/LOC.	PRIVATI	TOTALE
Alto fusto resinose				
Alto fusto latifoglie				
Alto fusto misto				
Ceduo semplice e matrici		30:67,33		30:67,33
Ceduo composto				
Boschi radi o fori Degrad		15:00:00		15:00:00
Macchia mediterranea		20:00:00		20:00:00
<b>SUPERFICIE BOSCATI</b>		<b>65:67,33</b>		<b>65:67,33</b>
Culture agrarie semmature				
Incolto				
Frutteti ed oliveti				
Pascolo prato				
<b>SUPERF. NON BOSC.</b>				

Valore macchiatico € 50.000,00  
Spese di ripristino € 33.000,00  
Danni beni materiali €  
Costo interv. spagn. €

TOT. PERDITA ECO. € 83.000,00

INCENDIO DERIV. DA ALTRA GIURISDIZIONE

N   
O   
SI  Identif. Incendio primario

SUPERFICIE TOTALE PERCORSA DAL FUOCO Ha 65:67:33

*Handwritten signature*

AREA PROTETTA	SI <input checked="" type="checkbox"/>	NO <input type="checkbox"/>	
AREA	Ha BOSCATI	Ha NON BOSCATI	TOTALE
P.N.C.V.D	65:67:33		65:67:33

**ATTREZZATURA USATA NELLE OPERAZIONI DI SPEGNIAMENTO**

Motopompe	<input type="checkbox"/>	Pompe a spalla	<input type="checkbox"/>
Motoseghe	<input type="checkbox"/>	Atomizzatori	<input type="checkbox"/>
Motodecappugliatori	<input type="checkbox"/>	Altro	<input checked="" type="checkbox"/>

**PERSONALE INTERVENUTO**

	INTERV.	INFORT.	PERITO
Corpo Forestale dello Stato	12		
Corpo Forestale Reg. autonoma Regionale Forestale			
Vigili del Fuoco	20		
Operai C.M.	25		
Volontari	20		
Forze di polizia	3		
Forze armate			
Organizzazioni locali			
<b>TOTALE</b>	<b>80</b>		

**VIABILITA' DI ACCESSO ALLA ZONA DELL'INCENDIO**

Strada	<input type="checkbox"/>	Sent o mulatt	<input type="checkbox"/>	Stato manutenz. Viabilita
Pista	<input type="checkbox"/>	Nessuna	<input checked="" type="checkbox"/>	Cattivo <input type="checkbox"/> Buono <input type="checkbox"/>

**ORGANIZZAZIONE PREVENTIVA A.I.B.**

Nel comprensorio incendiato ci sono viali parafulmineo

SI  NO

**AVVISTAMENTO**

<b>TERRESTRE</b>	<b>AEREO</b>
Presenza posti avvi	Aeroplani
Pattuglie di vigilan	Elicotteri
Squadre pronto imp	
Tele rilevamento	

**DIRETTORE OPERAZIONI DI SPEGNIAMENTO**

V.SOVR. PETILLO ANTONIO

**TERZI**

Cittadini	
Autori del sinistro	
<b>TOTALE</b>	

**QUANTITA' MEZZI INTERVENUTI NELLO SPEGNIAMENTO E TIPO DI ACQUA**  
(Tipo acqua D = dolce S = salata)

	NR.	TIPO ACQUA
MODULO A.I.B	5	D
AUTOBOTTE	3	D
ELICOTTERO REGIONALE	2	D
CANADAIR CL 415	1	S
FIRE FOX	3	RITARDANTE

**ALTRE NOTIZIE**

Segue C.N.R. a chi di competenza.

**Il responsabile**

Arresto

Denuncia in stato di liberta'



IL COMANDANTE DELLA STAZIONE  
V. SOVRINTELENDE  
PETILLO ANTONIO



Ministero delle Politiche Agricole Alimentari e Forestali

Forestali

CORPO FORESTALE DELLO STATO

Comando Provinciale di SALERNO

Comando Stazione di FOCE SELE (SA)

AI COMANDO REGIONALE DEL C.F.S. di NAPOLI (NA)

AI COMANDO PROVINCIALE DEL C.F.S. di SALERNO (SA)

ALLA REGIONE CAMPANIA - SETTORE FORESTE, CACCIA E PESCA di NAPOLI (NA)

AI COMUNE di CAPACCIO (SA)

Prot. N. 1510 Pos. VI-2/2

FOGLIO NOTIZIE INCENDIO N. 03

**DATA SCHEDA 05/10/2007**

	Ora	Giorno
Inizio fuoco	23:00	26/08/2007
Segnalazione		
Inizio intervento		
Fine intervento		05/09/2007
<b>DURATA INTERVENTO</b>		
Giorni	10	

Da chi è stato dato l'allarme.  
**SALA RADIO CFS SALERNO**

**CAUSE PRESUNTE**

Codice causa 4201

**SPECIF FORESTALI PREV./ETA' MEDIA**

CERRO	40
-------	----

**STATO VEGETAZIONE ERBACEA**

Seccagginosa  Verde  Secca

**ZONA BRUCIATA NEGLI ULTIMI**

MAI  5-10 ANNI   
0-5 ANNI  OLTRE 10 ANNI

**LEGNOSA DISTRUTTA O DANNEGG. mc:**

///

**DANNO ECONOMICO**

€

Valore macchiatico ///

Spese di ripristino

Danni beni materiali

Costo interv. spegn

Tot. perdita economica //

**INCENDIO DERIV. DA ALTRA GIURISD.**

NO  Identif. incendio primario

SI  CFS CAPACCIO

<b>REGIONE</b> CAMPANIA	<b>PROVINCIA</b> SALERNO	<b>COMUNE</b> CAPACCIO
----------------------------	-----------------------------	---------------------------

**LOCALITA'** Pazzano - Posillipo- Polveracchio- Monte Soprano

**Coordinate UTM scala 1:25000 inizio incendio:**

Foglio 198 Tavoletta III N.O. Est 505240 Nord 4476300

**GRADO DI PERICOLO DELLA ZONA** (secondo il piano regionale antincendi)

**PLURICOMUNALE**  
SI  NO

**LUOGO INIZIO INCENDIO**

<input checked="" type="checkbox"/> BOSCO	<input type="checkbox"/> LINEA FERROVIARIA
<input type="checkbox"/> COLTURE AGRARIE	<input type="checkbox"/> AUTOSTRADE O SUPERSTRADE
<input type="checkbox"/> INCOLTO	<input type="checkbox"/> VIAB. ORDINARIA
<input type="checkbox"/> PASCOLO	<input type="checkbox"/> DISCARICA
<input type="checkbox"/> CESPUGLIATO	<input type="checkbox"/> NON SPECIFICATO
	<input type="checkbox"/> ALTRO

**DESCRIZIONE ZONA INCENDIO**

Altitudine	Orografia	Esposizione	Vento	Pendenza
fine a 500 m <input type="checkbox"/>	pianura <input type="checkbox"/>	N <input type="checkbox"/> S <input type="checkbox"/>	assente <input type="checkbox"/>	fino al 20% <input type="checkbox"/>
da 500 a 1000 <input checked="" type="checkbox"/>	collina <input checked="" type="checkbox"/>	NE <input type="checkbox"/> SO <input checked="" type="checkbox"/>	brezza <input type="checkbox"/>	da 20% a 50% <input checked="" type="checkbox"/>
da 1000 a 1500 <input type="checkbox"/>	montagna <input type="checkbox"/>	E <input type="checkbox"/> O <input type="checkbox"/>	moderat. <input checked="" type="checkbox"/>	oltre il 50% <input type="checkbox"/>
oltre 1500 <input type="checkbox"/>	vetta <input type="checkbox"/>	SE <input type="checkbox"/> NO <input type="checkbox"/>	forte <input type="checkbox"/>	
			fortissimo <input type="checkbox"/>	

**SUPERFICI INTERESSATE**

TIPO SUPERFICIE (ha)	Stato e Reg.	Enti loc.	Privati	TOTALE
Alto fusto resinose				
Alto fusto latifoglie				
Alto fusto misto				
Ceduo sempl e matric			01 98 84	01 98 84
Ceduo composto				
Boschi radi o fort. degradati				
Macchia mediterranea				
<b>SUPERFICIE BOSCATI</b>			<b>01:98:84</b>	<b>01:98:84</b>
Colture agrarie seminatrici				
Incolto				
Frutteti ed oliveti			02 91 90	02 91 90
Pascolo e prato			10 11 81	10 11 81
<b>SUPERFICIE NON BOSC.</b>				<b>13:03:71</b>
<b>SUPERFICIE TOTALE PERCORSA DAL FUOCO Ha</b>				<b>15:02:55</b>

LE PROTETTE SI  NO

IMMINAZIONE

Ha BOSCATI

Ha NON BOSCATI

TOTALE

**ATTREZZATURA USATA NELLE OPERAZ. DI SPEGNIMENTO**

idropompe  Pompe a spalla   
 idoseghe  Atomizzatori   
 ididescespugliatori  Altro

**VIAIBILTA' DI ACCESSO ALLA ZONA DELL'INCENDIO**

Strada  Sentiero o mulattiera  Stato manutenz. viabilita   
 Pista  Nessuna  Cattivo  Buono

**ORGANIZZAZIONE PREVENTIVA A.L.B.**

Nel comprensorio incendiato ci sono viali parafuoco

**AVVISTAMENTO**

**TERRESTRE**

Presenza posti di avvistam.   
 Pattuglie di vigilanza   
 Squadre di pronto impiego   
 Ielerilevamento

**AEREO**

Aereoporti   
 Elicotteri   
 Nessuno

SI   
 NO

**DIRETTORE OPERAZIONI SPEGNIMENTO**

**Data**

**Ora**

V. SOVR. SANTORO MARTA

26/08/07

23:00

**PERSONALE INTERVENUTO**

	INTERV	INFORTI	PERITO
Corpo Forestale dello Stato	20		
Corpo Forestale Reg. Autonoma			
Regionale Forestale	6		
Vigili del Fuoco	20		
Operai	25		
Volontari			
Forze di Polizia	3		
Forze Armate			
Organizzazioni locali	20		
<b>TOTALE</b>	<b>94</b>		
<b>ALTRO</b>	<b>INTERV</b>	<b>INFORTI</b>	<b>PERITO</b>
Cittadini			
Autori del sinistro			
<b>Totale</b>			

**QUANTITA' MEZZI INTERVENUTI NELLO SPEGNIMENTO E TIPO DI ACQUA:**

(Tipo acqua: D=Dolce; S=Salata)

DESCRIZIONE MEZZO	NR.	TIPO ACQUA
MODULI ANTINCENDIO		
AUTOBOTTI	12	D
MACCHINE MOVIMENTO TERRA		
VELIVOLI RICOGNIZIONE REGIONE		
AEREI STATO CANADAIR CL - 415		
ALTRI AEREOMOBILI	3	RITARDANTE
ELICOTTERI REGIONE		
ELICOTTERI STATO CH 47 -EI		
ELICOTTERI STATO AB 412 - CFS		
ELICOTTERI STATO AB 412 - VVF		
ELICOTTERI STATO AB 212 - MM		
ELICOTTERI STATO NH 500 - CFS		

**ALTRE NOTIZIE**

Si rappresenta che il querceto percorso dall'incendio non ha subito danneggiamenti, in quanto si è trattato di incendio radente che ha interessato marginalmente solo il colletto radicale delle piante. Si comunica inoltre che l'incendio ha interessato la giurisdizione del CFS di Capaccio, ricadente nel "Parco Nazionale Cilento - Vallo di Diano" e per la quale il personale competente ha proceduto con atti a parte.



**IL COMANDANTE DELLA STAZIONE**

V. Sovr. SANTORO Marta

FIRMA

*Marta Santoro*

## Dati catastali

mando stazione di: FOCE SELE (SA)  
 giorno nottizie incendio nr.: 03 del 05/10/2007 alle ore 10:00

rot N 1510 Pos VI/2-2

Comunicazione notizia di reato n° 52/07

località di origine incendio

distretto Polveracchio - Pazzano - Monte Soprano

Pag. 1

Dati catastali per codice ISTAT del Comune: CAPACCIO

Foglio		Particella		(SA) Bruciata (Ha)		Note
Nr.	Est.	Nr.	Est.	Totale	Parziale	
41		0007		00:43:97	00:02:99	
41		0008		00:32:20	00:02:18	
41		0009		00:32:23	00:10:59	
41		0016		00:56:29	00:43:56	
41		0017		00:09:51	00:09:51	
41		0018		01:34:68	01:15:93	
41		0019		00:51:80	00:46:46	
41		0023		00:66:69	00:31:41	
41		0025		03:20:05	02:80:22	
41		0032		00:32:40	00:32:40	
41		0033		00:19:20	00:17:06	
41		0034		00:24:60	00:22:06	
41		0065		00:19:12	00:19:12	
41		0199		00:23:40	00:23:14	
41		0200		00:08:83	00:08:83	
41		0222		00:30:84	00:16:05	
41		0271		00:23:04	00:23:04	
41		0272		00:23:18	00:19:82	
41		0276		00:11:90	00:09:66	
41		0277		00:02:90	00:02:90	
41		0401		01:16:50	00:74:89	
41		0402		00:03:50	00:03:50	
41		0407		00:76:25	00:76:28	
41		2274		00:41:02	00:41:02	
42		0009		00:20:25	00:20:25	
42		0010		00:57:58	00:57:58	
42		0012		00:00:26	00:00:26	
42		0013		00:88:69	00:88:69	
42		0014		01:16:02	01:60:56	
42		0015		00:18:26	00:10:46	
42		0167		00:13:53	00:13:53	
42		0168		00:01:66	00:01:66	
42		0169		00:55:68	00:55:68	



(SA)						
Foglio		Particella		Bruciata (Ha)		Note
Nr	Est	Nr	Est	Totale	Parziale	
42		0170		00:02:83	00:02:83	
43		00X2		00:10:27	00:09:86	
43		0326		00:01:12	00:01:12	
43		0328		00:10:18	00:06:84	
43		0329		00:10:16	00:09:77	
43		0331		00:09:88	00:09:47	



Capaccio, 11/09/2007  
 Via S. Maria Maddalena, 10 - 87019 CAPACCIO (CS)  
 Tel. 0974/851111 - Fax 0974/851112  
 E-mail: capaccio@corpoforestale.it

Ministero delle Politiche Agricole,  
 Alimentari e Forestali

**CORPO FORESTALE DELLO STATO**  
 Coordinamento Territoriale per l'Ambiente  
 Parco Nazionale del Cilento e Vallo di Diano  
 Comando Stazione CAPACCIO

3338

Al

Comune di Capaccio

Prot. N. 634 Pos. VI 2 2

e. p.c. Al

Coordinamento Territoriale per  
 l'Ambiente  
 di  
 VALLO della LUCANIA

Rif. nota n. \_\_ del \_\_\_\_

Allegati n. 1 plico

**OGGETTO:** Ordinanza del Presidente del Consiglio dei Ministri 28 agosto 2007 - Decreto  
 Commissariale n. 1 - Consegna elaborati grafici.-

Con la presente si consegna il plico contenente n. 2 cartelle relative a singoli eventi verificatisi  
 nel quadriennio 2004-2007, ciascuna delle quali contenete a sua volta:

- una stampa dell'incendio su ortofoto;
- una stampa dell'incendio su Tavoletta IGM;
- una stampa dell'incendio su cartografia catastale;
- lista delle particelle interessate dall'incendio.

I rilievi delle aree percorse dal fuoco riportati nella cartografia sopra elencata, effettuati dal  
 Corpo forestale dello Stato e all'attualità disponibili, vengono forniti a codesto Comune come ausilio  
 per gli adempimenti di cui alla legge 21 novembre del 2000 n. 353.-



MANDANTE LA STAZIONE  
 W. Sovr. PETTALO Antonio

PER RICEVUTA

Imbro

Firma leggibile



Corpo Forestale dello Stato

# Elenco Particelle



**REGIONE** CAMPANIA  
**PROVINCIA** SALERNO  
**COMUNE** CAPACCIO

**ID INCENDIO** 3570  
**DATA DELL'INCENDIO** 16/08/2005  
**LOCALITA'** Sterpina

<b>FOGLIO</b>	<b>PARTICELLA</b>	<b>SUB</b>	<b>ALLEGATO SVILUPPO</b>	
8	00015		0	0

La superficie percorsa dal fuoco di ogni particella catastale dovrà essere desunta dalla perimetrazione riportata nell'allegata tavola FOGLIO CATASTALE

La cartografia catastale di sfondo, messa a disposizione dall'Agenzia del Territorio, nelle zone non interessate da controlli agricoli comunitari può non essere aggiornata alla attualità e pertanto in taluni casi l'elenco delle particelle deve essere considerato indicativo e non esaustivo.



MINISTERO DELLE POLITICHE AGRICOLE  
ALIMENTARI E FORESTALI



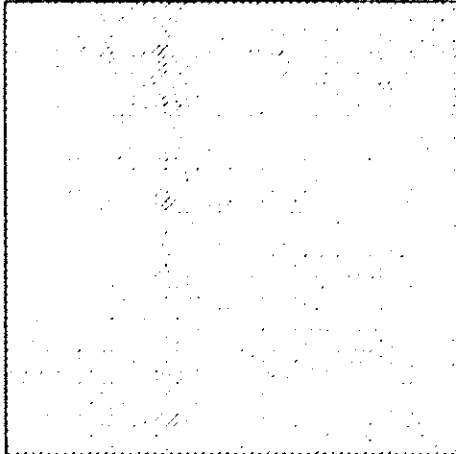
Corpo Forestale dello Stato

**sim** Sistema Informativo della Montagna



Sistema  
Informativo  
Agricolo  
Nazionale

E: 2514773  
N: 4481121



E: 2517623  
N: 4481121

E: 2514773  
N: 4478271

E: 2517623  
N: 4478271



**Regione : CAMPANIA**

**Comune : CAPACCIO - SA (B644)**

**Dati incendio :**

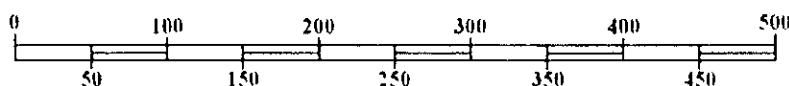
**Codice : 4 -- F8SA8CPC**


**Data : 16/08/2005**


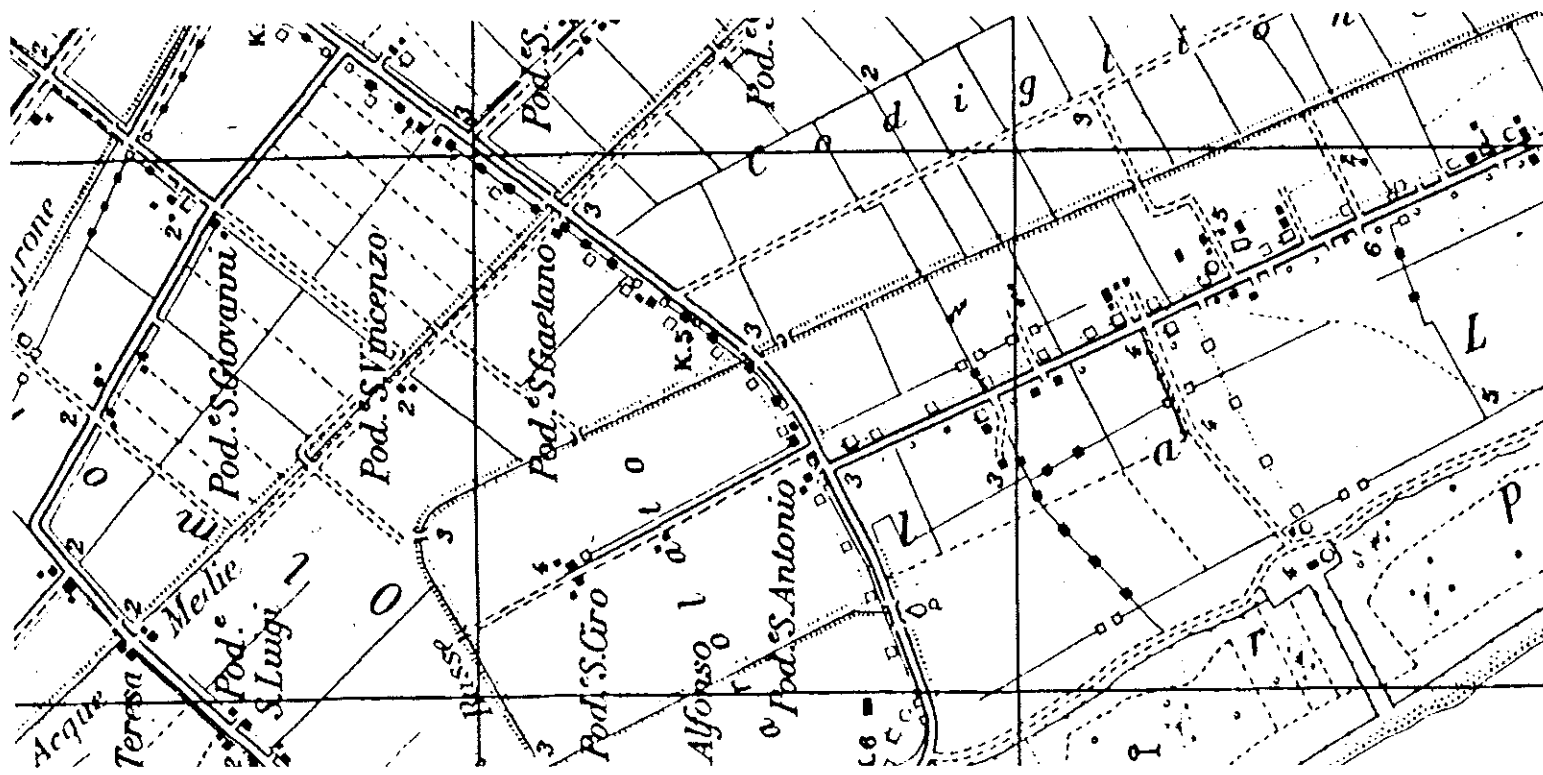
**Località : STERPINA**

**Tavola : Foto Aerea**


**Scala plottaggio : 1:5000**







  
**Corpo Forestale dello Stato**

  
**MINISTERO DELLE POLITICHE AGRICOLE  
 ALIMENTARI E FORESTALI**

E: 2518198  
 N: 4481696

E: 2514198  
 N: 4481696



E: 2518198  
 N: 4477696

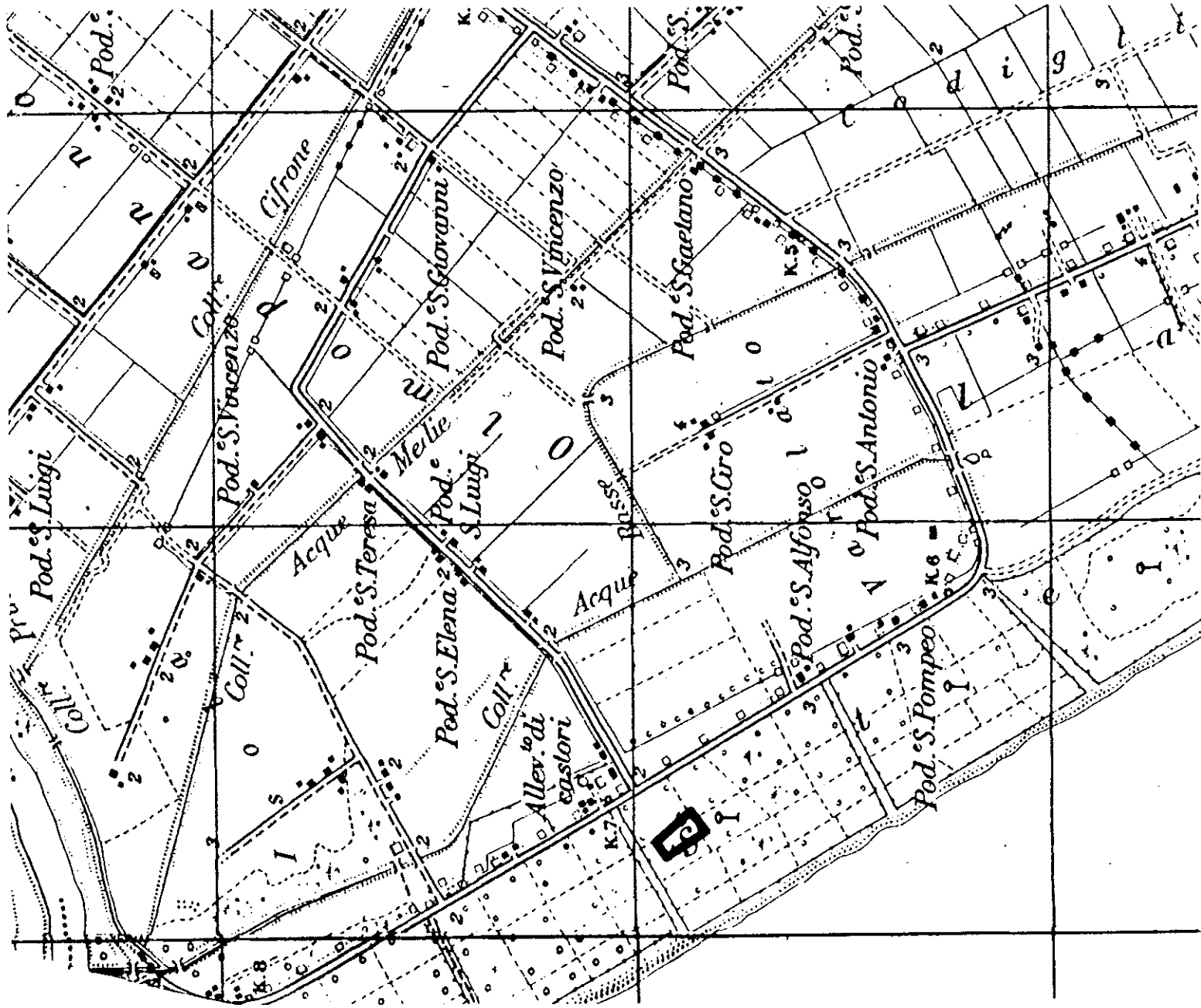
E: 2514198  
 N: 4477696

**Regione : CAMPANIA**  
**Comune : CAPACCIO - SA (B644)**

**Dati incendio :**  
 Codice : 4 - F8SARCP  
 Data : 16/08/2005  
 Località : STERPINA

**Tavola : Tavoletta IGM**

**Scala plottaggio : 1:10000**



MINISTERO DELLE POLITICHE AGRICOLE  
ALIMENTARI E FORESTALI



Corpo Forestale dello Stato

sim



F: 2514198  
N: 4481696

F: 2518198  
N: 4481696

F: 2514198  
N: 4477696

F: 2518198  
N: 4477696

Regione : CAMPANIA  
Comune : CAPACCIO - SA (B644)

Dati incendio :

Codice : 4 - - 188A8C PG



MINISTERO DELLE POLITICHE AGRICOLE  
ALIMENTARI E FORESTALI




Corpo Forestale dello Stato

**sim** Sistema Informativo della Montagna



Sistema  
Informativo  
Agricolo  
Nazionale

E: 2514962  
N: 4480908



E: 2518963  
N: 4480908

E: 2514962  
N: 4478187

E: 2518963  
N: 4478187



**Regione : CAMPANIA**

**Comune : CAPACCIO - SA (B644)**

**Dati incendio :**

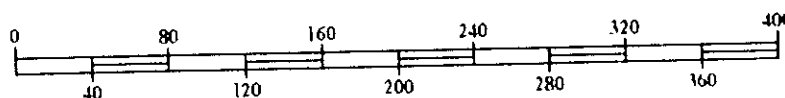
Codice : 4 - - F8SA8CPC

Data : 16/08/2005

Località : STERPINA

**Tavola : Foglio catastale B64400800**

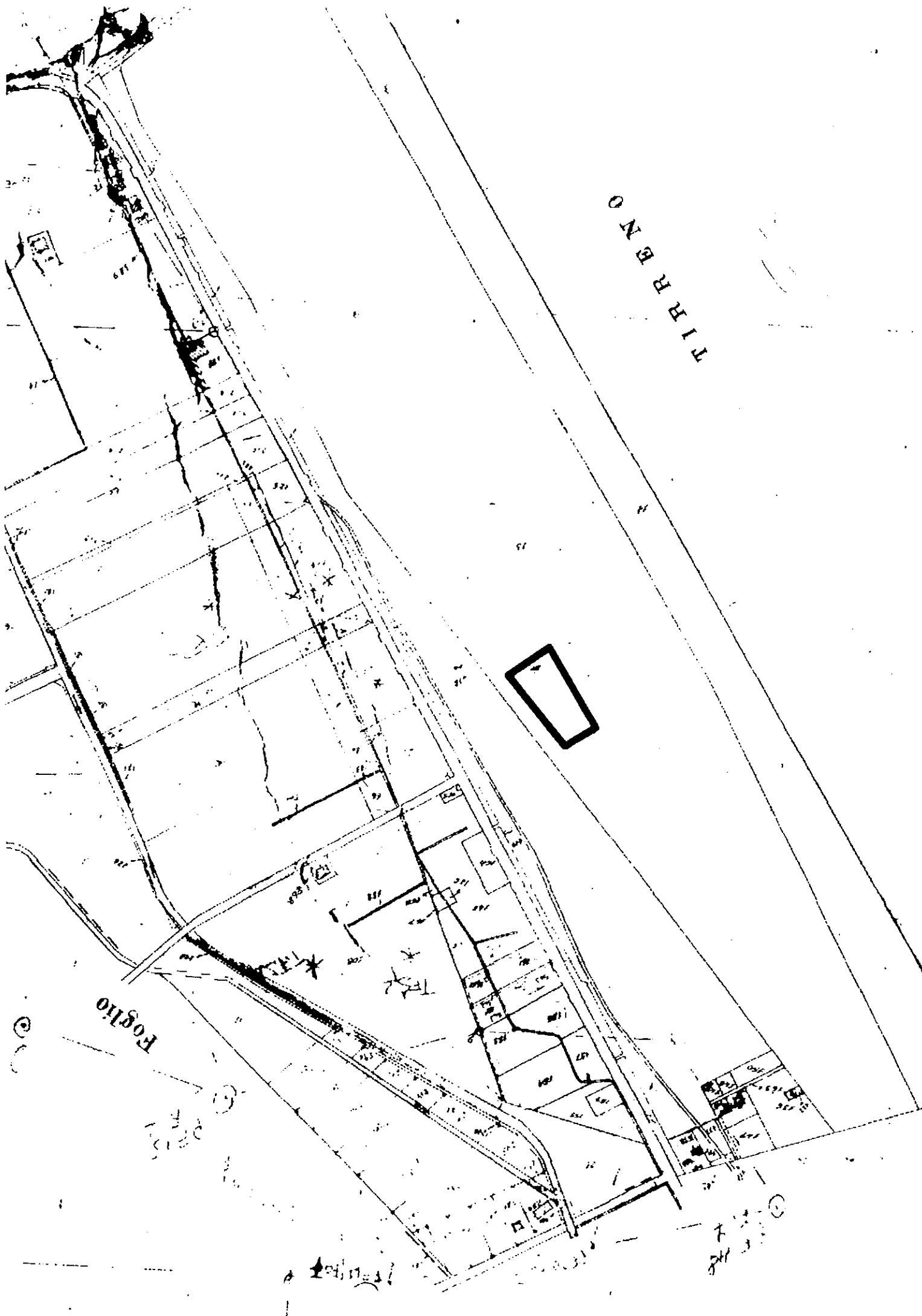
**Scala plottaggio : 1:4000**





PIRENO

Foglio





Corpo Forestale dello Stato

# Elenco Particelle



**REGIONE** CAMPANIA  
**PROVINCIA** SALERNO  
**COMUNE** CAPACCIO

**ID INCENDIO** 414  
**DATA DELL'INCENDIO** 28/08/2007  
**LOCALITA'** LINORA

<b>FOGLIO</b>	<b>PARTICELLA</b>	<b>SUB</b>	<b>ALLEGATO SVILUPPO</b>	
54	00974		0	0
54	00975		0	0

La superficie percorsa dal fuoco di ogni particella catastale dovrà essere desunta dalla perimetrazione riportata nell'allegata tavola FOGLIO CATASTALE

La cartografia catastale di sfondo, messa a disposizione dall'Agenzia del Territorio, nelle zone non interessate da controlli agricoli comunitari può non essere aggiornata alla attualità e pertanto in taluni casi l'elenco delle particelle deve essere considerato indicativo e non esaustivo.



MINISTERO DELLE POLITICHE AGRICOLE  
ALIMENTARI E FORESTALI



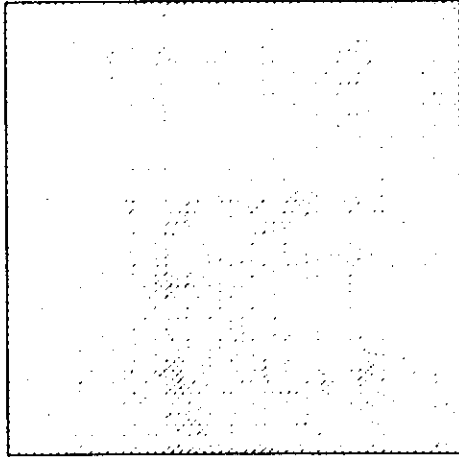
Corpo Forestale dello Stato

sim Sistema Informativo della Montagna



Sistema  
Informativo  
Agricolo  
Nazionale

E: 2519361  
N: 4473315



E: 2522211  
N: 4473315

E: 2519361  
N: 4470465

E: 2522211  
N: 4470465



**Regione : CAMPANIA**

**Comune : CAPACCIO - SA (B644)**

**Dati incendio :**

Codice : F8SA8CPC2007001 -- F8SA8CPC

Data : 28/08/2007

Località : LINORA

**Tavola : Foto Aerea**

**Scala plottaggio : 1:5000**







MINISTERO DELLE POLITICHE AGRICOLE,  
ALIMENTARI E FORESTALI



Corpo Forestale dello Stato

sim

SIAN

SEZIONE  
AGRICOLTURA  
E FORESTAZIONE

F. 2515796  
N. 411500

F. 2522796  
N. 411500

F. 2515796  
N. 411500

F. 2522796  
N. 411500

Regione : CAMPANIA

Comune : CAPACCIANO - SA (B644)

Dati incendio :

Codice : 185A80 FC 2007001 - 185A80 FC

Data : 28/08/2007

Localita : FENORA

Favola : Favolella ICM

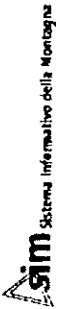
Scala pittura : 1:10000



MINISTERO DELLE POLITICHE AGRICOLE  
ALIMENTARI E FORESTALI



Corpo Forestale dello Stato




Sistema Informativo della Montagna



Sistema Informativo Agricolo Nazionale

E: 2519491  
N: 4473704

E: 2522212  
N: 4473704



E: 2519491  
N: 4469702

E: 2522212  
N: 4469702



Regione : CAMPANIA

Comune : CAPACCIO - SA (B644)

Dati incendio :

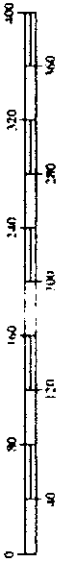
Codice : F8SA8CPC2007001 -- F8SA8CPC

Data : 28/08/2007

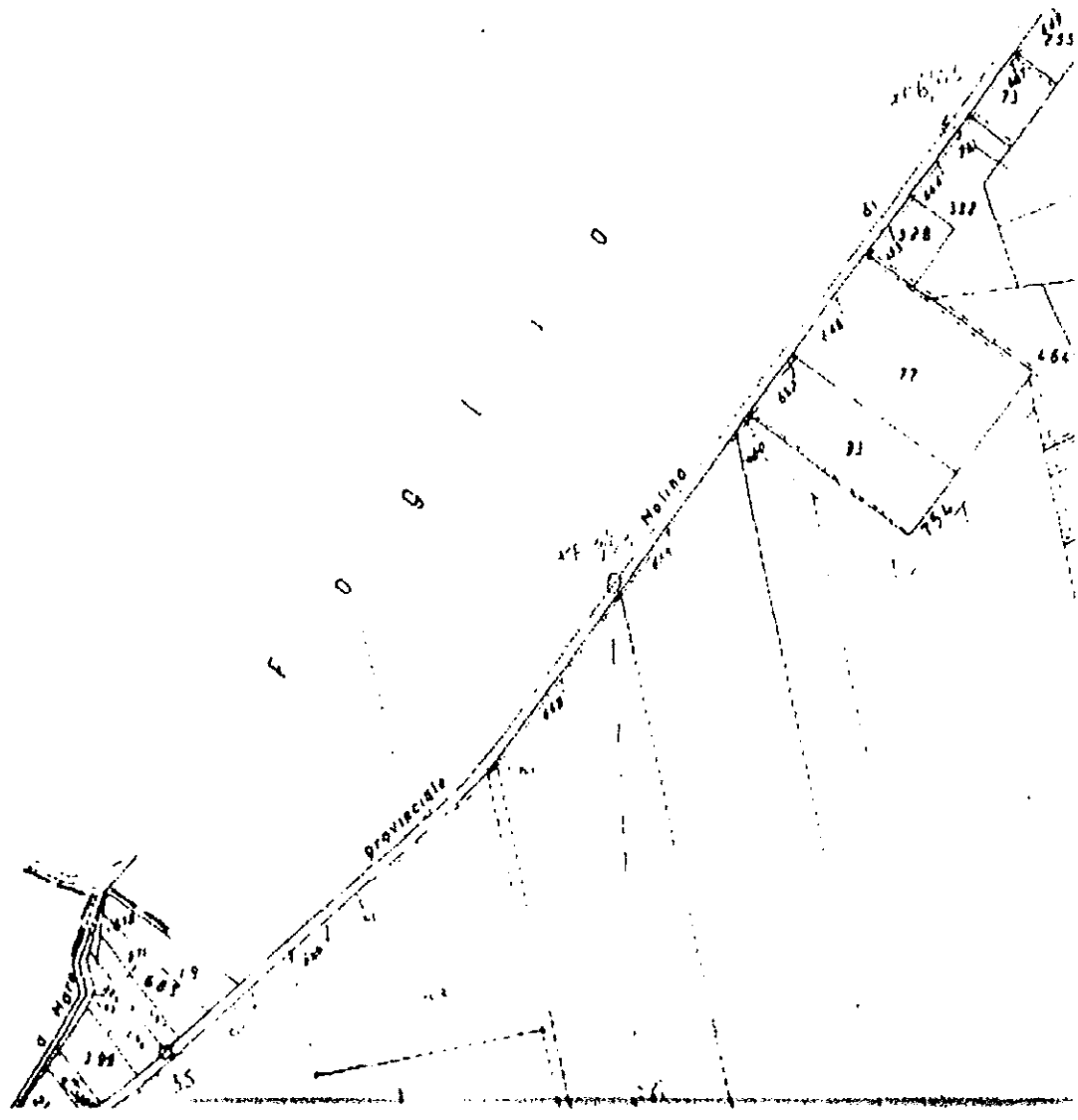
Località : LINORA

Tavola : Foglio catastale B64405400

Scala plottaggio : 1:4000



52







Comune di Capaccio - Paestum  
(Provincia di Salerno)

Settore III: Gestione del territorio – Sportello unico

---

Sindaco : Pasquale Marino

**CATASTO DEI SOPRASSUOLI GIÀ PERCORSI DAL FUOCO**

Legge 21 novembre 2000, n. 353, Art. 10 comma 2  
(aggiornamento anno 2007)

---

Responsabile del Settore: Dott. Ing. Carmine Greco

Collaboratori: Dean Auricchio – Antonio Pipolo

TAVOLA I – Relazione generale  
TAVOLA II – Cartografie generali  
TAVOLA III - Cartografie catastali

TAV. I

Relazione Generale

---

Gennaio 2008



## 1 – Premessa

A seguito dell'atto Deliberativo della Giunta Comunale di Capaccio n. 182 del 3.10.2007 in ottemperanza all'Ordinanza del Presidente del Consiglio dei Ministri 28 agosto 2007 – D.C. n. 1, si è provveduto ad avviare le indagini necessarie alla redazione del presente aggiornamento del catasto dei soprassuoli già percorsi dal fuoco così come previsto dalla Legge 21 novembre 2000, n. 353, legge quadro in materia di incendi boschivi.

## 2 – Metodologia utilizzata

In proseguo al catasto dei soprassuoli percorsi dal fuoco, adottato con Delibera di Consiglio Comunale n. 112 del 2.12.2003 e approvato con Delibera n. 42 del 29.3.2004, del quale il presente costituisce parte integrante atta ad aggiornarne il catasto con le annualità 2004, 2005, 2006, 2007, si sono seguiti gli stessi metodi utilizzati per il vigente catasto, ovvero sono state raccolte le pertinenti informazioni e comunicazioni inviate all'Ente dai vari Comandi Stazione Forestale, dai vari uffici Comunali che hanno operato in materia, nonché dalle cartelle contenute nel plico inviato dal Ministero delle Politiche Agricole Alimentari e Forestali pervenuto in data 27 settembre 2007 quale ausilio alla redazione del presente catasto di aggiornamento e dai dati reperibili presso lo sportello cartografico regionale.


Le aree pascolive e boschive interessate così come riportate nelle apposite cartografie dei vari fogli di mappa interessati dagli eventi insieme ai dati correlati risultano le seguenti:

località	proprietà	Superficie incendiata	Data dell'incendio	Dati catastali
Varolato	Demaniale	ha 00.72.00	16/08/2005	Foglio 8 mappale 15
Tempa Pizzuta	Privata	ha 00.90.00	17/07/2006	Foglio 58 mappale 113 Foglio 60 mappale 19
Pazzano, Posillipo, Polveracchio, Monte Soprano,	privata e demaniale	ha 15.02.55	26/08/2007	Foglio 41 mappali 7, 8, 9, 16, 17, 18, 19, 23, 25, 32, 33, 34, 65, 199, 200, 222, 271, 272, 276, 277, 401, 402, 407, 274; Foglio 42 mappali 9, 10, 12, 13, 14, 15, 167, 168, 169, 170; Foglio 43 mappali 102, 326, 328, 329, 331;
Monte Soprano, Polveracchio	privata e demaniale	ha 65.67.33	26/08/2007	Foglio 37 mappale 41;
Linora	Privata	ha 01.68.00	28/08/2007	Foglio 54 mappali 974, 975
Laura	Demaniale	ha 01.32.43	05/09/2007	Foglio 9 mappali 1 e 2

In seguito alla indagine e classificazione, pertanto si è quantificato che le superfici boschive andate distrutte elencate nella presente tabella per gli ultimi 4 anni assommano a ha 85.32.31 che unite con le superfici del quinquennio precedente, ha 9.60.00, risultano essere pari a ha 94.92.31.

Capaccio, 21 gennaio 2008

Il Responsabile del Settore  
Dott. Ing. Carmine GRECO





Comune di Capaccio - Paestum  
(Provincia di Salerno)

Settore III: Gestione del territorio – Sportello unico

Sindaco : Pasquale Marino

**CATASTO DEI SOPRASSUOLI GIÀ PERCORSI DAL FUOCO**  
Legge 21 novembre 2000, n. 353, Art. 10 comma 2  
(aggiornamento anno 2007)

Responsabile del Settore: Dott. Ing. Carmine Greco

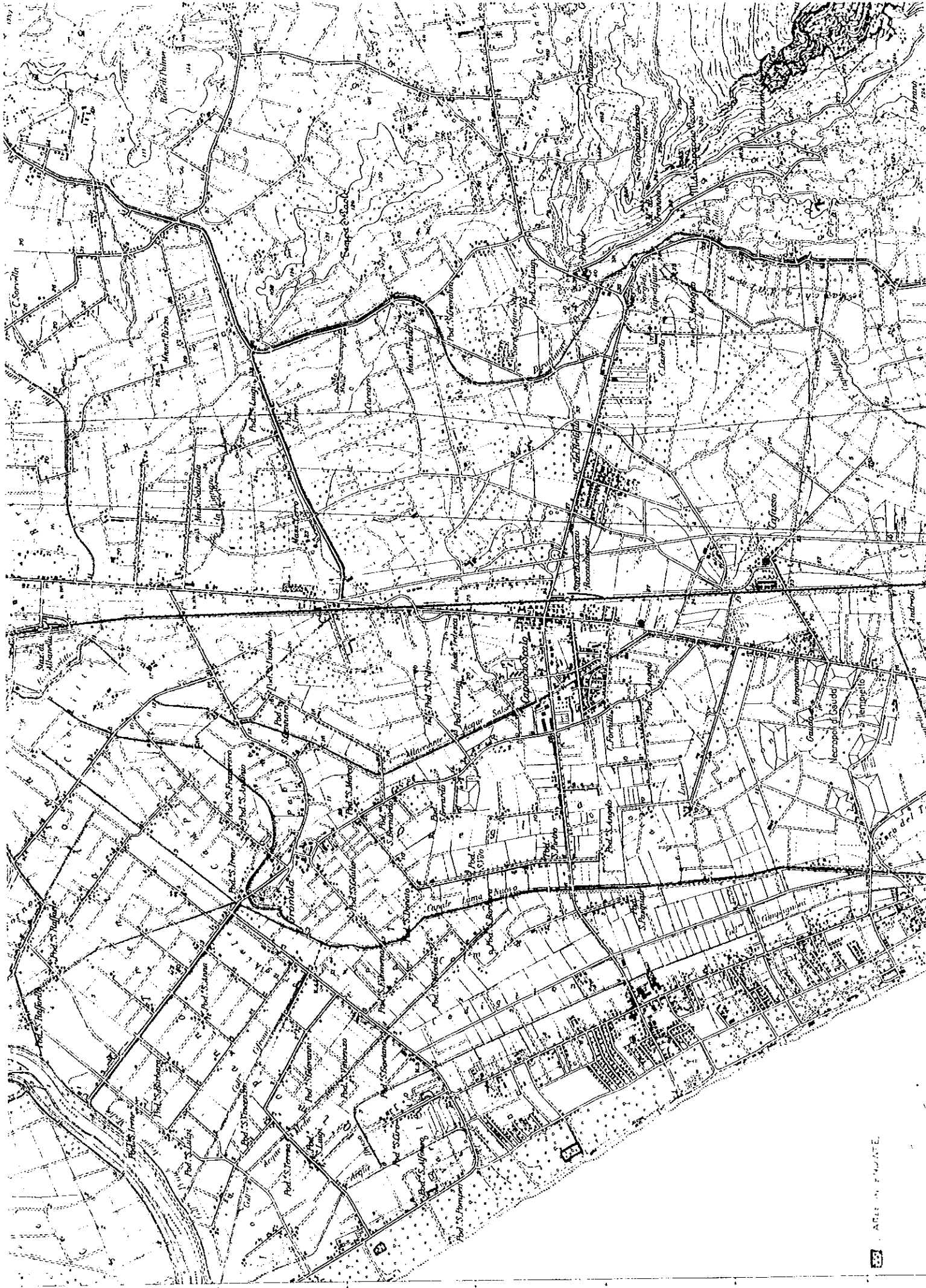
Collaboratori: Dean Auricchio – Antonio Pipolo

TAVOLA I – Relazione generale  
TAVOLA II – Cartografie generali  
TAVOLA III - Cartografie catastali

**TAV. II**

**Cartografie Generali**  
Scala di 1:25000

Gennaio 2008





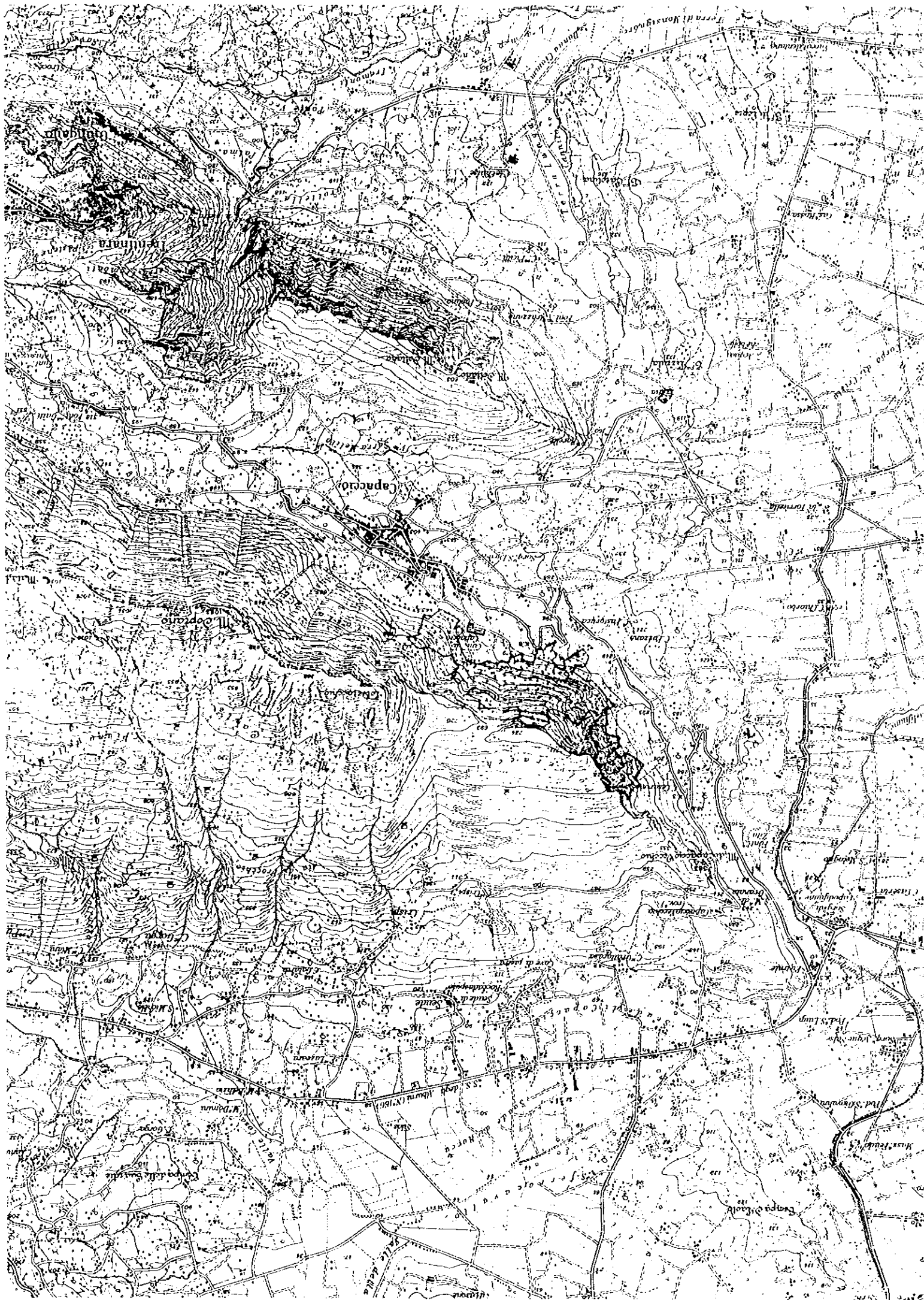
Capaccio.

Terra Lucana

Paestum

Torre di Paestum

Tr. S. Maria





Comune di Capaccio - Paestum  
(Provincia di Salerno)

Settore III: Gestione del territorio – Sportello unico

---

Sindaco : Pasquale Marino

**CATASTO DEI SOPRASSUOLI GIÀ PERCORSI DAL FUOCO**  
Legge 21 novembre 2000, n. 353, Art. 10 comma 2  
(aggiornamento anno 2007)

---

Responsabile del Settore: Dott. Ing. Carmine Greco

Collaboratori: Dean Auricchio – Antonio Pipolo

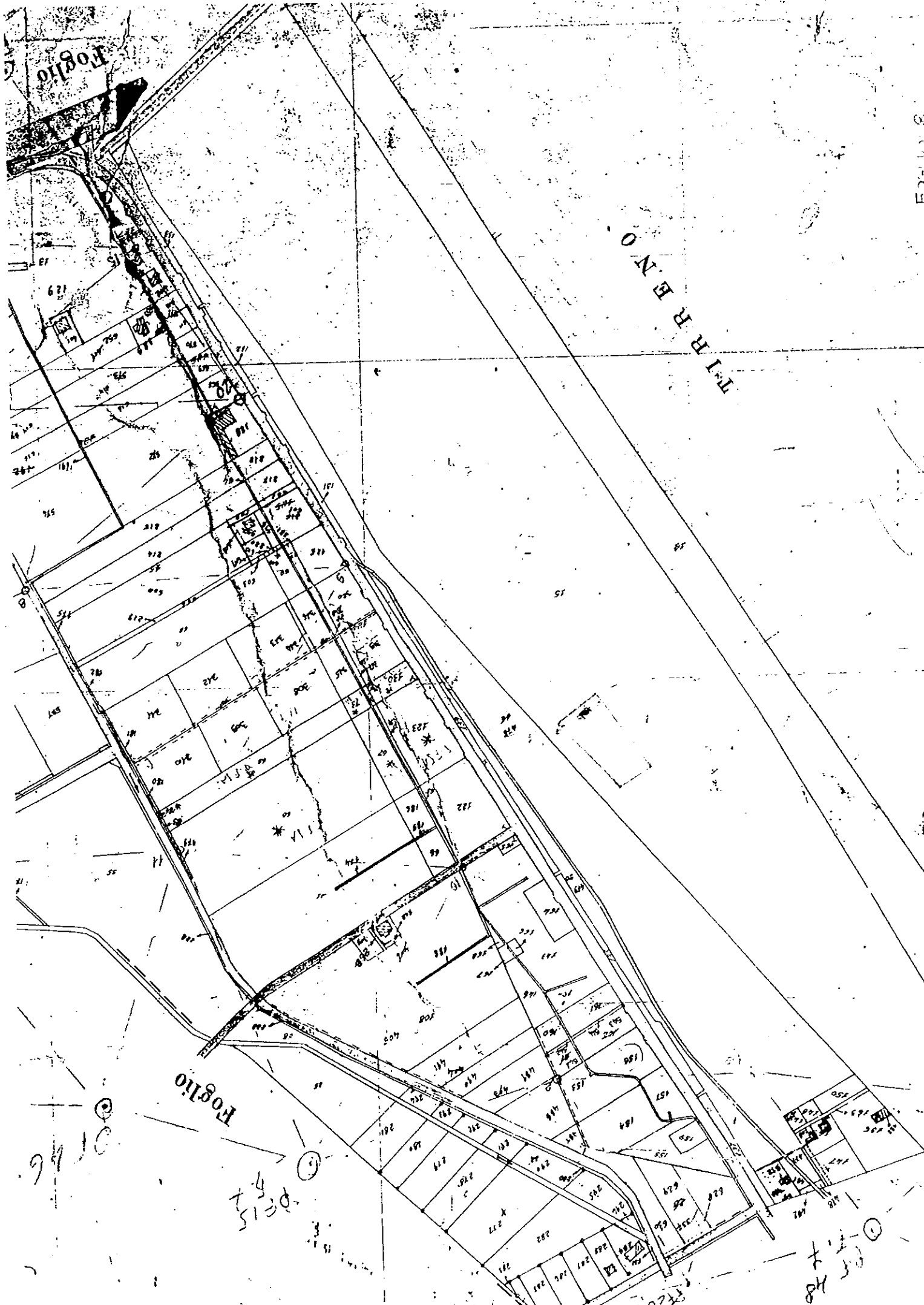
TAVOLA I – Relazione generale  
TAVOLA II – Cartografie generali  
TAVOLA III - Cartografie catastali

TAV. III

Cartografie Catastali

---

Gennaio 2008



Foglio 8

FERRINO

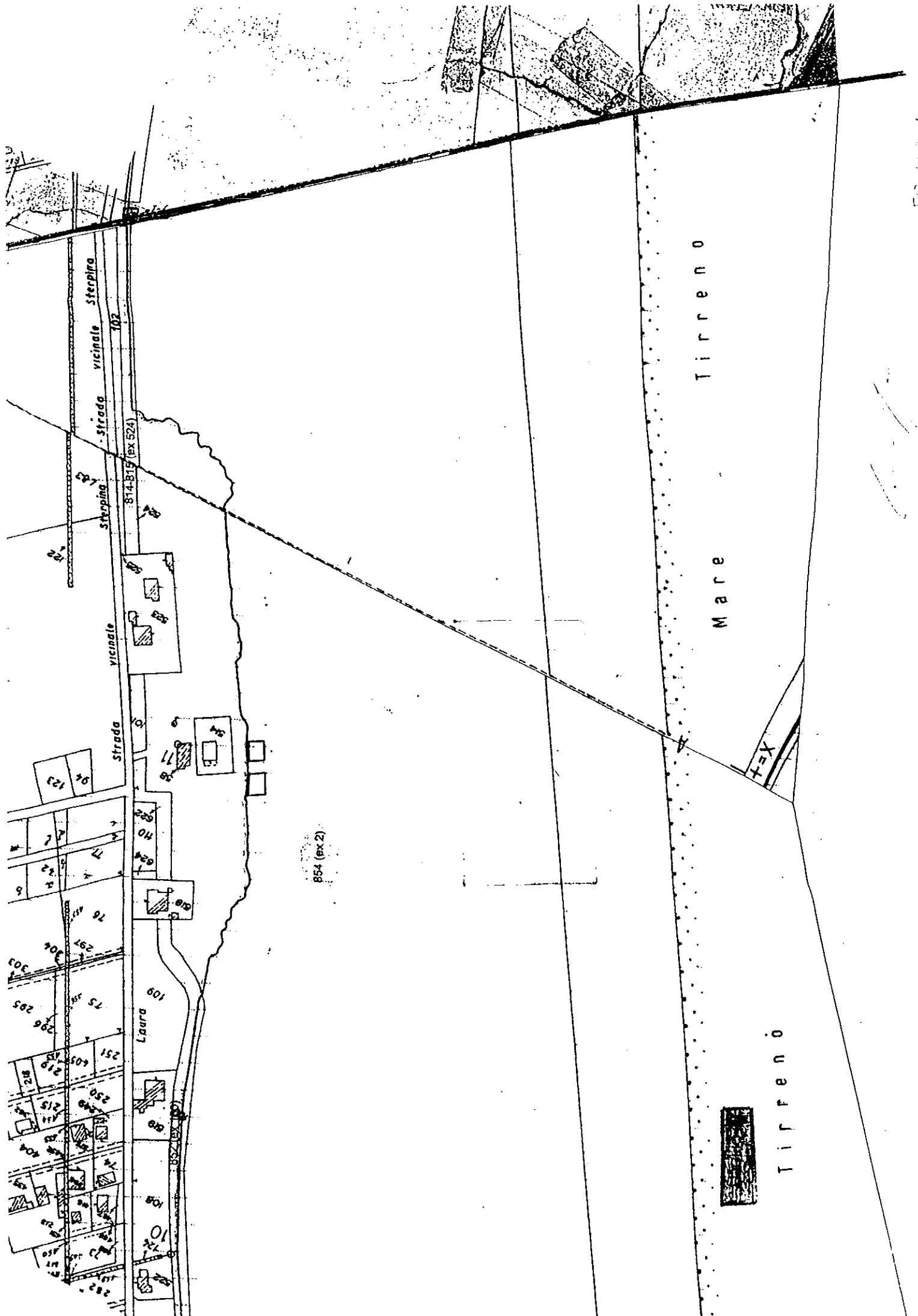
Foglio 8

C16

C15

C17





Strada vicinale Sterpina

102

814.B19 (BX 524)

vicinale

Strada

Laura 109

Tirreno

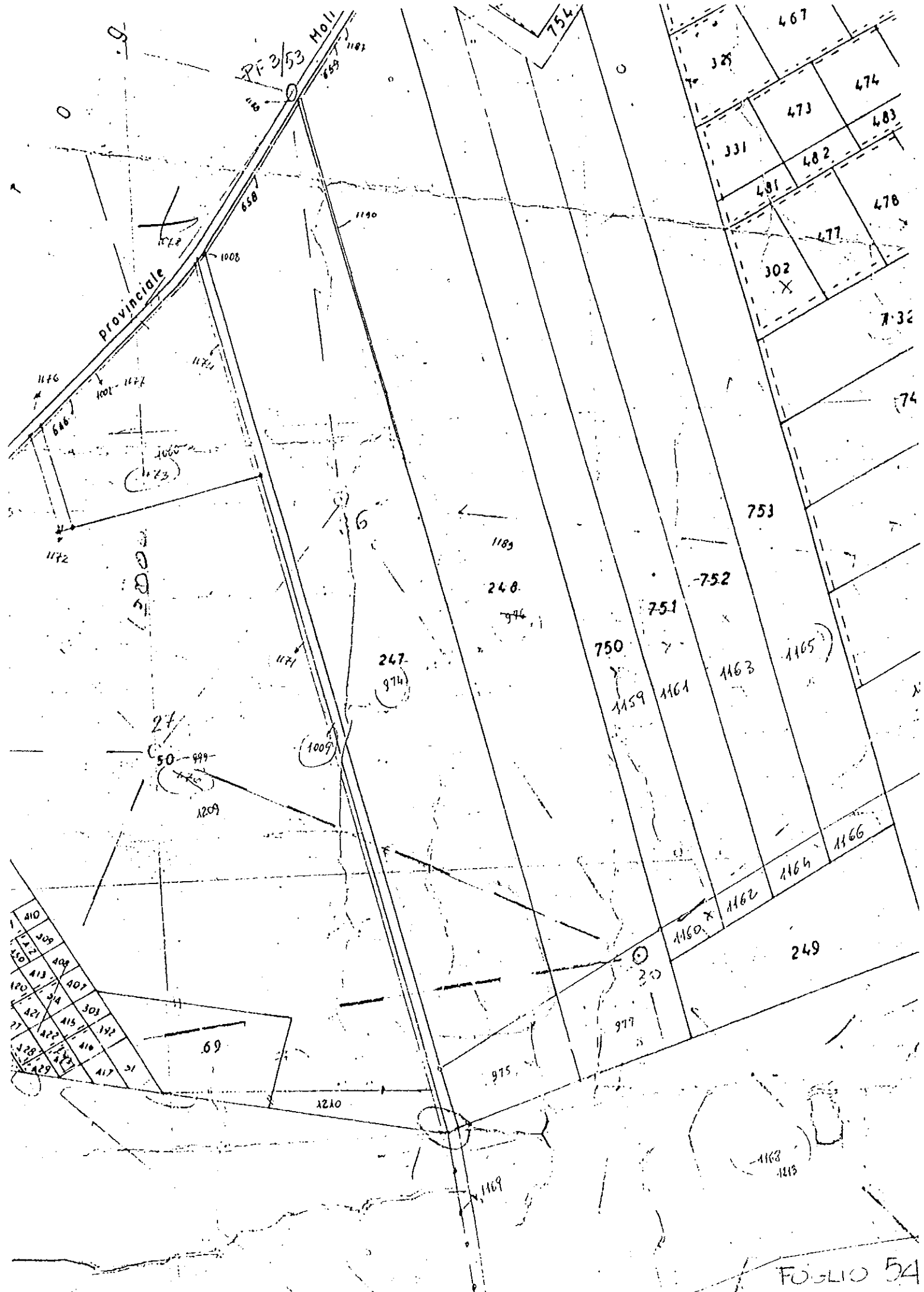
Mare

Tirreno

854 (px2)



X=3

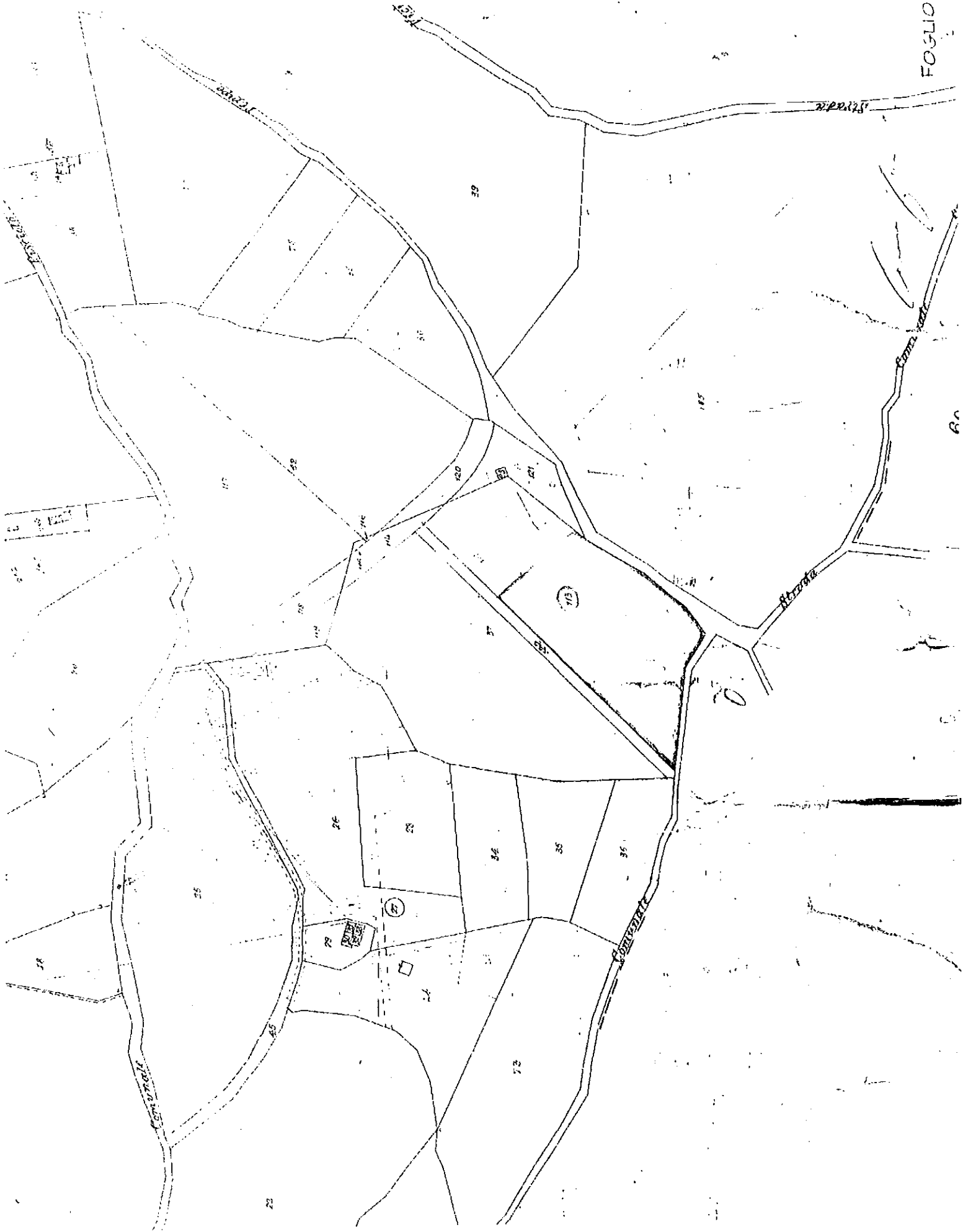


RF 2/53 Moll

Provinciale

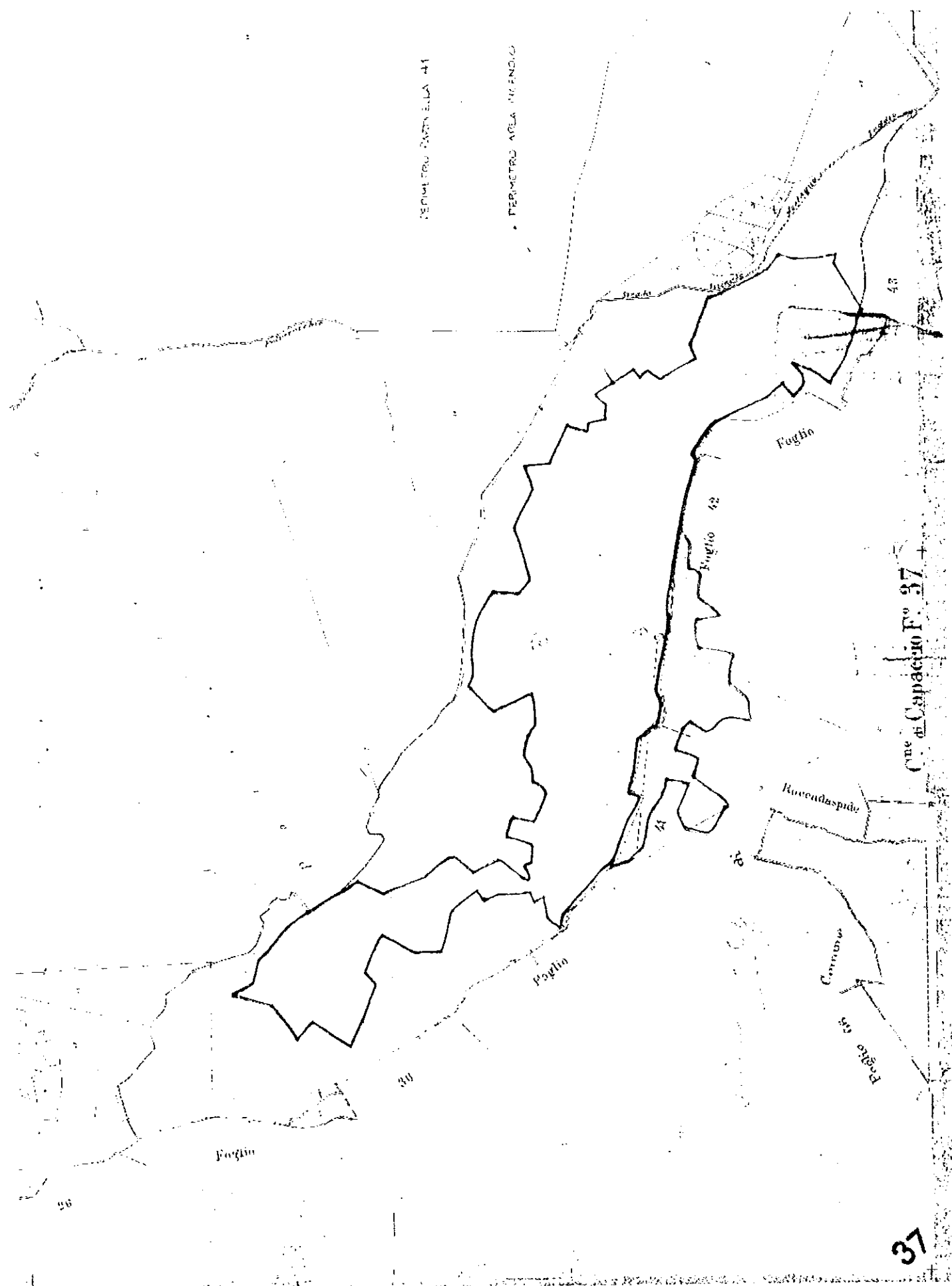
410	309
409	408
413	407
314	303
415	302
416	301
417	300





PERIMETRO CARTA 1:50.000

PERIMETRO AREA IN FENICO





## PROPOSTA DI DELIBERAZIONE DEL C.C./G.M.

Art. 53, 1° comma, della legge 8 giugno 1990, n. 142;

OGGETTO: Legge 21-11-2000, n. 352 del 10 - Catasto  
che suprassede gli accordi sul fuoco - Aggravamento

### IL RESPONSABILE DEL SERVIZIO INTERESSATO

Per quanto riguarda la regolarità tecnica esprime parere:

*Ferraro*

IL RESPONSABILE

Data \_\_\_\_\_

### IL RESPONSABILE DI RAGIONERIA

Per quanto concerne la regolarità contabile esprime parere:

IL RESPONSABILE

Data \_\_\_\_\_

### IL SEGRETARIO GENERALE

Sotto il profilo della legittimità esprime parere:

IL SEGRETARIO

Data \_\_\_\_\_

L'anno che comincia il giorno ventisei del mese di febbraio  
 a seguito di appalto concesso da Comune presso la sede  
 comunale di Capaccio Capolungo, la Commissione Costituita  
 al fine di accertare gli esigenti posti all'ordine del giorno  
 del prossimo Consiglio Comunale alle ore 11.30 sono  
 presenti i sottoscritti componenti

- Flavio Gabriele Componente
- Luigi " " " "
- Antonio Vincenzo " " " "
- Giuseppe Corbelli " " " "
- Matteo Tommasi " " " "
- Emiliano Maria " " " "
- Giuseppe Giuseppe Antonio Componente
- di via Persone, in quanto <sup>in qualità</sup> sopra descritto
- delega la funzione di verbalizzare il detto Atto.
- Il delegato Componente

in conformità delle norme del regolamento del 10, con  
 l'art. 21, 1/1000, n. 373, all'incirca questo supremo  
 del paese del paese - Adottare - posto al punto  
 n. 12 del Consiglio Comunale

Alle ore 12.00 circa il Componente Corbelli  
 rivela che rappresenta sostituirlo per delega  
 male il Componente Giuseppe Vito.  
 alle ore 12.05 circa il Componente Luigi  
 Francesco

degli Commissionari, considerati gli atti prodotti  
 dell'ufficio competente, il quale così come  
 specificato nell'art. 10 comma 2 legge 21-11-2000  
 n. 373 si è voluta da allora effettuare del  
 C. F. dello Stato, insieme per tutti pervenire in  
 merito alle adozioni degli appalti del  
 contratto dei sopralluoghi presso del paese  
 di via Persone.

Luigi Bagnoli  
 [Signature]  
 [Signature]  
 [Signature]

Politica locale

COMMISSIONE Bilancio - Finanze - Democrazia seduta del 14-02-1978

Il giorno precedente del mese di febbraio  
della nostra Municipalità, presso la sede comunale  
del capoluogo, si è svolto il 20  
Commissione Consiliare, apponendosi  
all'adozione del bilancio con note prot.  
5175 del 14-02-1978.

Il giorno, in qualità di segretario consiliare  
il funzionario Rosario Casarubbia -  
alle ore 9:30 sono presenti:

I componenti Troncone -

il vice sindaco Monto Sincato -

Alle ore 9:15 arriva il Componente Ricci -

Alle ore 9:25, arrivano i Componenti: Marino - Frana -

Ostia - Si discute la forma del numero

regale, il bilancio, l'ordinario e le

spese e la forma della transazione degli interventi

relazione del primo -

1) Modifica art. 21 del vigente Statuto Comunale;

2) Art. 10, comma 2, L. 21/11/1960 n. 253 - Approvazione

del bilancio approvato dal Consiglio di Amministrazione

3) Approvazione della Commissione Consiliare e finanziaria;

Alle ore 9:30 arriva il Componente Sardella -

Il giorno si discute la forma e l'adozione del bilancio

il posto del bilancio del primo -

Il giorno si discute il vigente Statuto Comunale

comma 4) l'articolo 4) articolo 10 e le funzioni

del Direttore Generale la promozione e la

residenza delle parti.

Il giorno appresso è necessario procedere alle

modifiche della norma in vigore con

l'adozione del nuovo "Statuto Comunale"

in corso;



Esprimere parere favorevole alle modifiche proposte  
al comma 1) lettera c)

Il 21/10/62 il Comitato di Indirizzo  
del Comitato nazionale per la produzione -

Il 21/10/62 il Comitato di Indirizzo  
del Comitato Nazionale per la produzione  
al 2° comma articolo modificato di art. 14  
lettera c) "formazione  
e sede del C.T. ... il potere  
di convocare e prorogare, insieme con tutte le  
membri di cui sopra abbiano sede presso il  
Comitato di Indirizzo -

Espresso il parere favorevole sul testo  
del punto - Il 21/10/62 il Comitato  
Nazionale - La Commissione nazionale per la  
produzione della Commissione Nazionale e Generale

Il Comitato di Indirizzo ha fatto  
la sua comunicazione di non poter essere  
presente alla Commissione Nazionale e Generale

Il presidente ritiene sufficiente presentarsi  
in viale ...

Il presidente ritiene sufficiente presentarsi  
in viale ...

Il presidente ritiene sufficiente presentarsi  
in viale ...

Il presidente ritiene sufficiente presentarsi  
in viale ...

Il presidente ritiene sufficiente presentarsi  
in viale ...

Il presidente  
Il segretario  
Il presidente  
Il segretario