



Comune di Capaccio
(Provincia di Salerno)
info@comune.capaccio.sa.it

Corso Vittorio Emanuele, 84047 Capaccio (SA)

DELIBERAZIONE DELLA GIUNTA COMUNALE

N° 306 DEL 17 settembre 2009

OGGETTO: **Aggiornamento BT Censimenti 2011 -**

L'anno duemilanove il giorno ~~dicembre~~ del mese di settembre, alle ore 14 30 con la continuazione, nella sala delle adunanze della Sede Comunale, si è riunita la Giunta Comunale convocata nelle forme di legge.

Presiede l'adunanza *Marino Pasquale*, nella sua qualità di Sindaco.

			Presenti	Assenti
1	Tarallo Lorenzo Gerardo	Vice - Sindaco		S1
2	Ciuccio Roberto	Assessore	S1	
3	Di Lucia Vincenzo	Assessore		S1
4	Guglielmotti Eugenio	Assessore	S1	
5	Nacarlo Salvatore	Assessore	S1	
6	IANNELLI Antonio	Assessore	S1	

Assiste il Segretario comunale dott. Andrea D'AMORE, incaricato della redazione del verbale.

IL PRESIDENTE

Constatato il numero legale degli intervenuti, dichiara aperta l'adunanza ed invita i presenti alla trattazione dell'argomento indicato in oggetto.

Su proposta dell'Assessore al Personale;

LA GIUNTA COMUNALE

Premesso che nel 2011 si svolgerà il Censimento della Popolazione;

- che l'Istat ha già avviato da un anno gli adempimenti preparatori che i Comuni dovranno effettuare, quali, di notevole rilevanza, la numerazione civica, la preparazione delle basi territoriali, l'aggiornamento dell'anagrafe su supporti telematici, l'avvio delle pratiche di emigrazione/immigrazione con programmi telematici, etc.;

Vista la circolare nr. 2679 inviata dall'Istat in data 31/08/2009, avente ad oggetto, appunto, l'aggiornamento delle basi territoriali di Census2000 per i censimenti Generali del 2010/1011;

Riscontrato, che, dalle cartografie trasmesse dall'Istat si evincono alcune anomalie con i Piani ufficiali del Comune;

Vista, ora, l'acclusa relazione del Responsabile del I° Settore, prot. 36343 del 10/09/2009, dalla quale si evincono le anomalie dettagliatamente espresse nella stessa, distinte in 6 tavole di attività produttive e 1 tavola di nuove località non classificate;

Ritenuto che, pertanto, si rende necessario procedere alla modifica delle cartografie trasmesse dall'Istat, ai fini della eliminazione degli errori sopra evidenziati;

Visto il modello predisposto dall'Istat nella succitata circolare, dalla quale si evincono le modalità di trasmissione on-line di eventuali aggiornamenti;

Ad unanimità di voti resi nei modi e forme di legge;

DELIBERA

- (1) Di prendere atto della relazione del Responsabile del Primo settore allegata alla presente quale parte integrante;
- (2) Di demandare, conseguenzialmente, al succitato responsabile la trasmissione delle modifiche apportate alle cartografie, così come previsto nella succitata circolare dell'Istat.

Pareri sulla proposta di deliberazione (art. 49, c. 1, del T.U.E.L. 18/08/2000, n. 267)

PER LA REGOLARITA' TECNICA

Si esprime parere **FAVORE VOLI**

Capaccio (SA) ,il 14/09/2009

Il Responsabile del Primo Settore
Dr.ssa Maria Valia Petraglia

PER LA REGOLARITA' CONTABILE:

UFFICIO DI RAGIONERIA

Si esprime parere

Il Responsabile del Servizio

Capaccio (SA)

PER IL PROFILO DI LEGITTIMITA'

Si esprime parere _____

Il Segretario Generale

Capaccio (SA) _

La presente deliberazione viene letta, approvata e sottoscritta.

Il Segretario Com.

Il SINDACO

Pasquale MARINO

Della suesata deliberazione venne iniziata la pubblicazione il giorno _____ e per quindici giorni consecutivi.

Data _____ del _____

23 SET. 2009

Il Segretario Generale

Il sottoscritto Segretario attesta:- che la presente deliberazione è stata pubblicata :

dal _____

al _____

che nessuna richiesta di controllo è pervenuta.

Data _____

Il Segretario Generale

Trasmessa ai Capigruppo Consiliari

con nota del _____ del _____

Il Segretario Generale


La presente deliberazione è divenuta esecutiva:

Essendo stata dichiarata immediatamente eseguibile.

Dopo trascorsi i dieci giorni dalla pubblicazione e senza richiesta di controllo.

Data _____

Il Segretario Generale



COMUNE DI CAPACCIO
(Provincia di Salerno)

Prot. Nr. 36363
Lì 10 sett. 2009

Coordinamento SETTORE I^A
Servizi statistici

Sig. SINDACO - sede
Spett.Le Giunta Com.le - sede
Al Direttore Generale - sede
Al Segretario Generale - sede

Oggetto: relazione su attività censimento ISTAT.

In riferimento alla circolare inviata dall'ISTAT in data 31 agosto 2009, protocollo n. 2679, avente ad oggetto "aggiornamento delle basi territoriali di Census2000 per i Censimenti Generali del 2010-2011 (Progetto Census2010)", si propone la modifica di quanto indicati dall'ISTAT nelle cartografie allegate.

Nello specifico si propone la cancellazione delle zone perimetrare e definite "località produttive" in quanto, come da definizione ISTAT, presente nel manuale di aggiornamento delle basi territoriali.

Per località produttive si intende un'area in ambito extra-urbano non compresa nei centri e nei nuclei abitati nella quale siano presenti almeno 10 unità locali o un numero di addetti superiore a 200 e la cui superficie sia almeno di 5 ettari, e le aree individuate non rispondono a tale definizione.

Inoltre si propone l'assegnazione di un toponimo alla località individuata dall'ISTAT con il codice 50001 e pertanto denominata nuova località.

Si allegano stralci planimetrici in formato A4 riportanti le suddette indicazioni.

ATTIVITA' PRODUTTIVE:

TAV. 0 – 110 Fornilli
TAV. 1 – 111 Rizzo
TAV. 2 – 112 Olmopanno
TAV. 3 – 113 C. Filette
TAV. 4 – 114 C.D'Alessio
TAV. 5 – 115 Cannito

NUOVE LOCALITA' NON CLASSIFICATE

TAV. 6 – 167 : 50001


IL COORDINATORE I° Settore
(dr.ssa Maria Velia Petraglia)




TAVOLA 1




TAVOLA 3



TAVOLA 5




TAVOLA 6



TAVOLA 4




TAVOLA 2



TAVOLA 0