



prot. n. 26300

Capaccio lì, 11/07/2013

AVVISO PUBBLICO

Oggetto : Delibera di G.M. n. 262 del 24/06/2013

“Individuazione aree da adibire ad attività di noleggio attrezzature balneari su aree libere della fascia costiera”.

IL RESPONSABILE DEL SERVIZIO DEMANIO MARITTIMO

RENDE NOTO

In riferimento alla procedura indicata in oggetto dà atto che le Ditte interessate hanno regolarmente presentato, nei prescritti termini, regolari istanze che, di seguito, verranno specificate.

Ad esplicitazione dell' atto in oggetto ed ai fini delle procedure di assegnazione, si precisa che:

- a) nei casi in cui il numero delle richieste, per ogni area individuata, è pari o inferiore al numero massimo delle autorizzazioni da rilasciare, si procederà con diretta assegnazione;
- b) nei casi in cui il numero delle richieste, per ogni area individuata, è superiore al numero massimo delle autorizzazioni da rilasciare, sarà data preferenza ai soggetti confinanti col demanio e/o titolari di attività cosiddette “frontiste” che siano ubicate a monte delle aree richieste i quali possono offrire servizi aggiuntivi che la Amministrazione non è in grado di garantire su Aree Libere.

Nel caso, infine, non sussistano motivi di preferenza si procederà mediante sorteggio, la cui seduta pubblica si terrà in data 12/07/2013 alle ore 10.00, presso gli Uffici della Sede Comunale di Capaccio Capoluogo.


Elenco richieste pervenute nei termini:

AREA 11	Area compresa tra il limite sud lido La Gondola ed il limite Nord Lido Eden Blu			Autorizzaz. Max 3	Frontista	Estremi Catastali
Data	Protocollo		Richiedente			
01/07/2013	24529		Marino Vittorio - NIARE SICURO		NO	
02/07/2013	24793		Santomauro Marianda		NO	
08/07/2013	25516		Esposito Rita		NO	
AREA 12	Area compresa tra il limite sud Lido Poseidon ed il limite nord Lido La Sesta			Autorizzaz. Max 1	Frontista	Estremi Catastali
Data	Protocollo		Richiedente			
02/07/2013	24792		Cianculli Paola - ENGL ITALIA S.R.L.		SI	fg.67 part.1-2
AREA 13	Area compresa tra il limite sud lido La Sesta ed il limite nord Lido Il Pescatore			Autorizzaz. Max 2	Frontista	Estremi Catastali
Data	Protocollo		Richiedente			
03/07/2013	25010		Iannone Vincenzo - PAESTUM VACANZE		NO	
08/07/2013	25482		Pinto Giuseppe - SPA S.R.L.		NO	
08/07/2013	25572		Garofalo Francesco		NO	
AREA 14	Area compresa tra la sponda sud Capodifiume ed il limite nord Lido Marilena			Autorizzaz. Max 1	Frontista	Estremi Catastali
Data	Protocollo		Richiedente			
05/07/13	25443		Gregorio Mario - Servizio Barche La Rosa dei Venti		SI	Rosa dei Venti
AREA 15	Area compresa tra il limite sud spiaggia Hotel Sogaris ed il limite nord Lido Cascata			Autorizzaz. Max 1	Frontista	Estremi Catastali
Data	Protocollo		Richiedente			
08/07/2013	25518		Iuliano Gabriele		NO	
AREA 16	Area compresa tra il limite sud Lido Linora e la sponda Nord fiume Acqua Linora			Autorizzaz. Max 3	Frontista	Estremi Catastali
Data	Protocollo		Richiedente			
05/07/2013	25440		Mazzei Rosetta - CAMPING PARADISO s.a.s.			fg. 54 part.68-116
08/07/2013	25576		Cembalo Vincenzo			
AREA 17	Area compresa tra il limite sud Lido Cerulo e la sponda nord Fiume Acqua dei Ranci			Autorizzaz. Max 3	Frontista	Estremi Catastali
Data	Protocollo		Richiedente			
01/07/2013	24919		Di Bitonto Maria Ester - HOLIDAY IN PAESTUM S.A.S.		SI	Meracles Village
04/07/2013	25205		Mauro Tommaso - MAURO COSTRUZIONI S.R.L.		SI	fg. 54 part.760-276
05/07/2013	25439		Capaldo Roberto - LA RIVIERA S.R.L.		SI	fg. 54 part.230-368
AREA 18	Area compresa tra la sponda sud Fiume Acqua dei Ranci ed il limite nord Concessione Corradino			Autorizzaz. Max 4	Frontista	Estremi Catastali
Data	Protocollo		Richiedente			
01/07/2013	24551		Migliorino Antonio		SI	fg.54 part.718
01/07/2013	24672		Corradino Simona - AREA DI SGSTA - GLI EUCALPTI		SI	fg.54 part.720-291
03/07/2013	25585		Ruggiero Andrea		NO	
08/07/2013	25578		Trippa Anna		NO	
AREA 19	Area compresa tra il limite sud Spiaggia Camping Torino e la sponda nord fiume Solofrone			Autorizzaz. Max 2	Frontista	Estremi Catastali
Data	Protocollo		Richiedente			
01/07/13	24491		Corradino Ezio		SI	fg. 54 part.228-237
Richieste Pena Esclusione						
Data	Protocollo		Richiedente			
03/07/2013	25514		Giuseppe Bifulco		SI	fg.54 part.72-1311


Il sorteggio è previsto per le "Aree 2, 5 e 13" e riguarderà i soggetti non aventi motivi di preferenza.

Tecnico di Supporto al Rup


Geom. Alfonso PALO



Ing. Francesco Castaldo



Ufficio Demanio Marittimo
Il Responsabile del Servizio
Gelsomina CERVO



ELENCO RICHESTE PERVENUTE (NOLEGGIO ATTREZZATURE BALNEARI EX ART. 68)

AREA 1	Area compresa tra il limite sud spartifuoco Caserma Forestale Foce Sele ed il limite nord Villaggio Merola			Autorizzaz. Max 1	Dichiarazione di Frontista	Estremi Catastali
Data	Protocollo		Richiedente			
28/07/2013	25590		Mandetta Antonio		NO	
AREA 2	Area Compresa tra il limite sud Lido Maracaibo ed il limite nord Lido Molo Siresa			Autorizzaz. Max 2	Frontista	Estremi Catastali
Data	Protocollo		Richiedente			
28/07/2013	25400		Letizia Vincenzo S.A.S		NO	
28/07/2013	25499		Ferri Antonio - Pintourist s.r.l		SI	fg. 8 part.74
28/07/2013	25513		Masucci Tiziana		NO	
28/07/2013	25573		Gnazzo Anna - LIBERO SPAZIO SOC COOP.		NO	
AREA 3	Area compresa tra il limite sud Lido Sabbie d'Oro ed il limite nord Spiaggia Camping Athena			Autorizzaz. Max 3	Frontista	Estremi Catastali
Data	Protocollo		Richiedente			
28/06/2013	24387		Barlotti Vincenzo - Hotel Schumann S.R.L		SI	fg.30 part.937-936
28/07/2013	25398		Pagano Giuseppe - SAVOY BEACH HOTEL s.r.l		SI	fg.30 part.138-759
28/07/2013	25571		Pirozzi Gaetano -IMP-EXPO		NO	
AREA 4	Area compresa tra il limite sud Lido Athena e la sponda nord Fiumarello P.te di Ferro			Autorizzaz. Max 3	Frontista	Estremi Catastali
Data	Protocollo		Richiedente			
28/07/2013	25060		De Santis Annunziata - CAMPING ULISSE S.R.L		SI	fg. 31 part.201
24/07/2013	25206		Mauro Stefano - ITALICA PROGET S.R.L		SI	fg. 31 part.93
28/07/2013	25347		Emanuele Sica - ASS. CITTA' UNITA		NO	
28/07/2013	25574		Pirozzi Giuseppe		NO	
AREA 5	Area compresa tra la sponda sud Fiumarello P.te di Ferro ed il limite nord lido Raggio Verde			Autorizzaz. Max 3	Frontista	Estremi Catastali
Data	Protocollo		Richiedente			
21/07/2013	24517		Mandetta Ida -FINETA POSEIDONIA S.A.S		SI	fg.48 part.4
28/07/2013	25590		Voria Giustuca- CARAIBI		SI	fg.48 part.543
28/07/2013	25536		Grimaldi Maria		SI	fg.48 part.543
28/07/2013	25575		Di Crisci Ornella		NO	
28/07/2013	25589		Maria Rosalia Pedoto - FACILITY COOP.SOC COOP.		NO	
AREA 6	Area compresa tra il limite sud Lido Raggio Verde ed il limite nord Concessione Legambiente			Autorizzaz. Max 1	Frontista	Estremi Catastali
Data	Protocollo		Richiedente			
			NESSUNA RICHIESTA PERVENUTA			
AREA 7	Area compresa tra il limite sud Concessione Legambiente ed il limite nord Lido Militare			Autorizzaz. Max 3	Frontista	Estremi Catastali
Data	Protocollo		Richiedente			
21/07/2013	24516		Palmitesta Giovanni - GOLDEN BEACH S.R.L		SI	fg.48 part.4
22/07/2013	24752		Di Lascio Renato- CAMPING POSEIDONIA		SI	fg.48 part.4
28/07/2013	25597		Ciro Tefuri- ECOVILLAGE CINZIA S.A.S		SI	Ecovillage
AREA 8	Area compresa tra il limite sud Lido Militare ed il Limite nord Lido delle Sirene			Autorizzaz. Max 1	Frontista	Estremi Catastali
Data	Protocollo		Richiedente			
			NESSUNA RICHIESTA PERVENUTA			
AREA 9	Area compresa tra il limite sud Lido delle Sirene e la sponda Nord Fiumarello Torre			Autorizzaz. Max 2	Frontista	Estremi Catastali
Data	Protocollo		Richiedente			
27/06/2013	24286		Ivan Mandetta - CLO RTAN E SAS		SI	Attività Biberghiera
27/06/2013	24287		Tiziana Stabile - AGAPE COOP SOCIALE		NO	