


COMUNE DI CAPACCIO PÆSTUM
- PROVINCIA DI SALERNO -



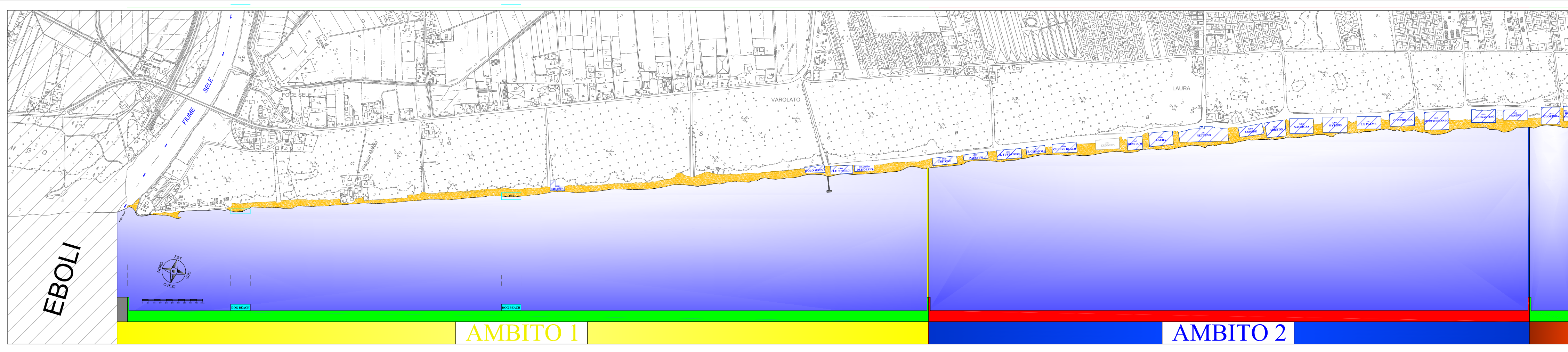
IL SINDACO:
avv. Francesco ALFIERI

Il Responsabile Area P.O. - Demanio Marittimo: dott. ing. Christian Franco

**AMBITI DEMANIALI MARITTIMI
SUSCETTIBILI DI UTILIZZAZIONE
PER FINALITA' TURISTICO - RICREATIVE**

AMBITI DEMANIALI: 1 - 2 Tav.: UNICA

Scala 1: 5.000 Prot. n. _____ Gruppo di lavoro:
ANNO 2020 del ___/___/___ ing. Francesco Castaldo



LEGENDA

Spiegna
Stato di fatto delle concessioni
Tratto spiaggia non concedibile
Tratto spiaggia concedibile
Tratto spiaggia dog beach
Area di interesse comunale

Fronte-mare costa	ml:	12.500,00 (circa)
Fronte-mare in concessione	ml:	4.617,69
Fronte-mare non in concess.	ml:	7.882,31 (circa)
Sup. spiaggia tot.	mq:	630.000,00 (circa)
Sup. spiaggia in concessione	mq:	235.312,84
Sup. varie (campeggi, servitù...)	mq:	57.869,65
Sup. spiaggia non in concess.	mq:	336.817,51 (circa)

AMBITO 1

Fronte-mare spiaggia tot.	ml:	3.300,00 (circa)
Fronte-mare in concessione	ml:	310,00
Fronte-mare non in concess.	ml:	2.990,00 (circa)
Superficie spiaggia tot.	mq:	90.000,00 (circa)
Superficie spiaggia in concessione	mq:	10.632,00
Superficie spiaggia non in concess.	mq:	79.368,00 (circa)

AMBITO 2

Fronte-mare spiaggia tot.	ml:	2.500,00 (circa)
Fronte-mare in concessione	ml:	1.708,90
Fronte-mare non in concess.	ml:	791,10 (circa)
Superficie spiaggia tot.	mq:	130.000,00 (circa)
Superficie spiaggia in concessione	mq:	83.438,65
Superficie spiaggia non in concess.	mq:	46.561,35 (circa)

Aree Dog Beach [coordinate:]

db1: [areale e specchio acqua] ambito 1
251547,0100 - 448086,9000
251587,0536 - 4480790,2901
251570,0144 - 4480778,1332
251531,6088 - 448084,7331


db2: [areale e specchio acqua] ambito 2
251584,2404 - 447985,0851
251589,2450 - 447988,8395
251590,5641 - 4479798,8535
251583,6595 - 4479785,0792

db3: [areale e specchio acqua] ambito 3
2518778,7023 - 4474413,9086
2518806,4055 - 447438,8584
2518756,0281 - 447430,2626
2518728,3249 - 4474395,3128

db4: [areale e specchio acqua] ambito 4
252004,4842 - 4470130,2811
252006,3473 - 4470143,9338
2520106,7130 - 447006,5695
252005,8499 - 4470052,9168

Tale rappresentazione grafica è da ritenersi a titolo puramente indicativo. (1) (2)

COMUNE DI CAPACCIO PÆSTUM
- PROVINCIA DI SALERNO -



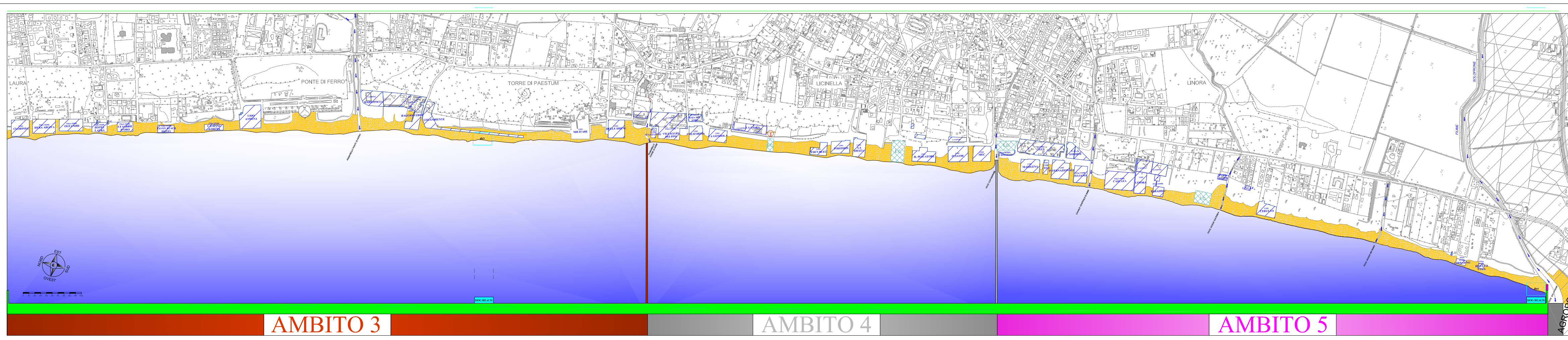
IL SINDACO:
avv. Francesco ALFIERI

Il Responsabile Area P.O. - Demanio Marittimo: dott. ing. Christian Franco

**AMBITI DEMANIALI MARITTIMI
SUSCETTIBILI DI UTILIZZAZIONE
PER FINALITA' TURISTICO - RICREATIVE**

AMBITI DEMANIALI: 3 - 4 - 5 Tav.: UNICA

Scala 1: 5.000 Prot. n. _____ Gruppo di lavoro:
ANNO 2020 del ___/___/___ ing. Francesco Castaldo



AMBITO 3

Fronte-mare spiaggia tot.	ml:	2.700,00 (circa)
Fronte-mare in concessione	ml:	1.303,96
Fronte-mare non in concess.	ml:	1.396,04 (circa)
Superficie spiaggia tot.	mq:	145.000,00 (circa)
Superficie in concessione	mq:	63.172,89
Sup. varie (campeggi, servitù...)	mq:	16.461,00
Superficie non in concess.	mq:	65.366,11 (circa)

AMBITO 4

Fronte-mare spiaggia tot.	ml:	1.500,00 (circa)
Fronte-mare in concessione	ml:	703,13
Fronte-mare non in concess.	ml:	796,87 (circa)
Superficie spiaggia tot.	mq:	125.000,00 (circa)
Superficie in concessione	mq:	41.264,90
Sup. varie (campeggi, servitù...)	mq:	18.578,90
Superficie non in concess.	mq:	65.156,20 (circa)

AMBITO 5

Fronte-mare spiaggia tot.	ml:	2.500,00 (circa)
Fronte-mare in concessione	ml:	591,70
Fronte-mare non in concess.	ml:	1.908,30 (circa)
Superficie spiaggia tot.	mq:	140.000,00 (circa)
Superficie in concessione	mq:	36.804,40
Sup. varie (campeggi, servitù...)	mq:	22.829,75
Superficie non in concess.	mq:	80.365,85 (circa)

Aree Dog Beach [coordinate:]

db1: [areale e specchio acqua] ambito 3
251547,0100 - 448086,9000
251587,0536 - 4480790,2901
251570,0144 - 4480778,1332
251531,6088 - 448084,7331

db2: [areale e specchio acqua] ambito 4
251584,2404 - 447985,0851
251589,2450 - 447988,8395
251590,5641 - 4479798,8535
251583,6595 - 4479785,0792

db3: [areale e specchio acqua] ambito 5
2518778,7023 - 4474413,9086
2518806,4055 - 447438,8584
2518756,0281 - 447430,2626
2518728,3249 - 4474395,3128

db4: [areale e specchio acqua] ambito 5
252004,4842 - 4470130,2811
252006,3473 - 4470143,9338
2520106,7130 - 447006,5695
252005,8499 - 4470052,9168

Tale rappresentazione grafica è da ritenersi a titolo puramente indicativo. (1) (2)