



Comune di Capaccio Paestum
(Provincia di Salerno)
Urbanistica – Edilizia Privata – Demanio – Patrimonio – Inventario
– Attività Produttive – Suap

Piazza Orologio – 84047 Capaccio Paestum (SA)
Tel. +39 (0828) 81.21.11 pec. protocollo@pec.comune.capaccio.sa.it

OGGETTO: Istanza di autorizzazione ai sensi del D.Lgs n. 259 del 01.08.2003 art. 86, 87, 87 bis e 88 - Realizzazione di un Impianto di Telecomunicazioni Multigestore della società INWIT S.P.A., da ubicare nel Comune di Capaccio Paestum (SA), in località Laura con accesso da via Callimaco e riportato catastalmente al foglio di mappa n. 30 particella n. 132- Codice e nome sito: I389SA_Licinella Nord 2 (INWIT S.P.A.)
– **Avviso di deposito**

IL RESPONSABILE AREA P.O.

Visto l'art. 87 comma 4, del D.Lgs n. 259 del 01.08.2003

RENDE NOTO



Che la società INWIT S.P.A. ha fatto pervenire agli atti di questo Ente un'Istanza di Autorizzazione, ai sensi del D.Lgs n. 259 del 01.08.2003 art. 86, 87, 87 bis e 88, per la Realizzazione di un Impianto di Telecomunicazioni Multigestore, da ubicare nel Comune di Capaccio Paestum (SA), in località Laura con accesso da via Callimaco, e riportato catastalmente al foglio di mappa n. 30 particella n. 132 - Codice e nome sito: I389SA_Licinella Nord 2 (INWIT S.P.A.).

Gli atti sono depositati presso quest'Area -Servizio Suap-, in libera visione al pubblico, per 30 (Trenta) giorni decorrenti dalla data di pubblicazione del presente avviso. Durante il periodo di deposito chiunque può presentare osservazioni in merito, e depositarle, nei termini di cui sopra, al protocollo generale del Comune di Capaccio Paestum.

Per ogni chiarimento che si rendesse necessario si forniscono di seguito i riferimenti utili:

- Responsabile del Procedimento è l'ing. Christian FRANCO (Responsabile Area P.O.);
- Riferimento telefonico: 0828/1994682.

Il Responsabile Area P.O.
Ing. Christian FRANCO





AREA
D'INTERVENTO

Descrizione:

FOTO SATELLITARE CON INDIVIDUAZIONE DELL'AREA

Nome Sito: LICINELLA NORD 2

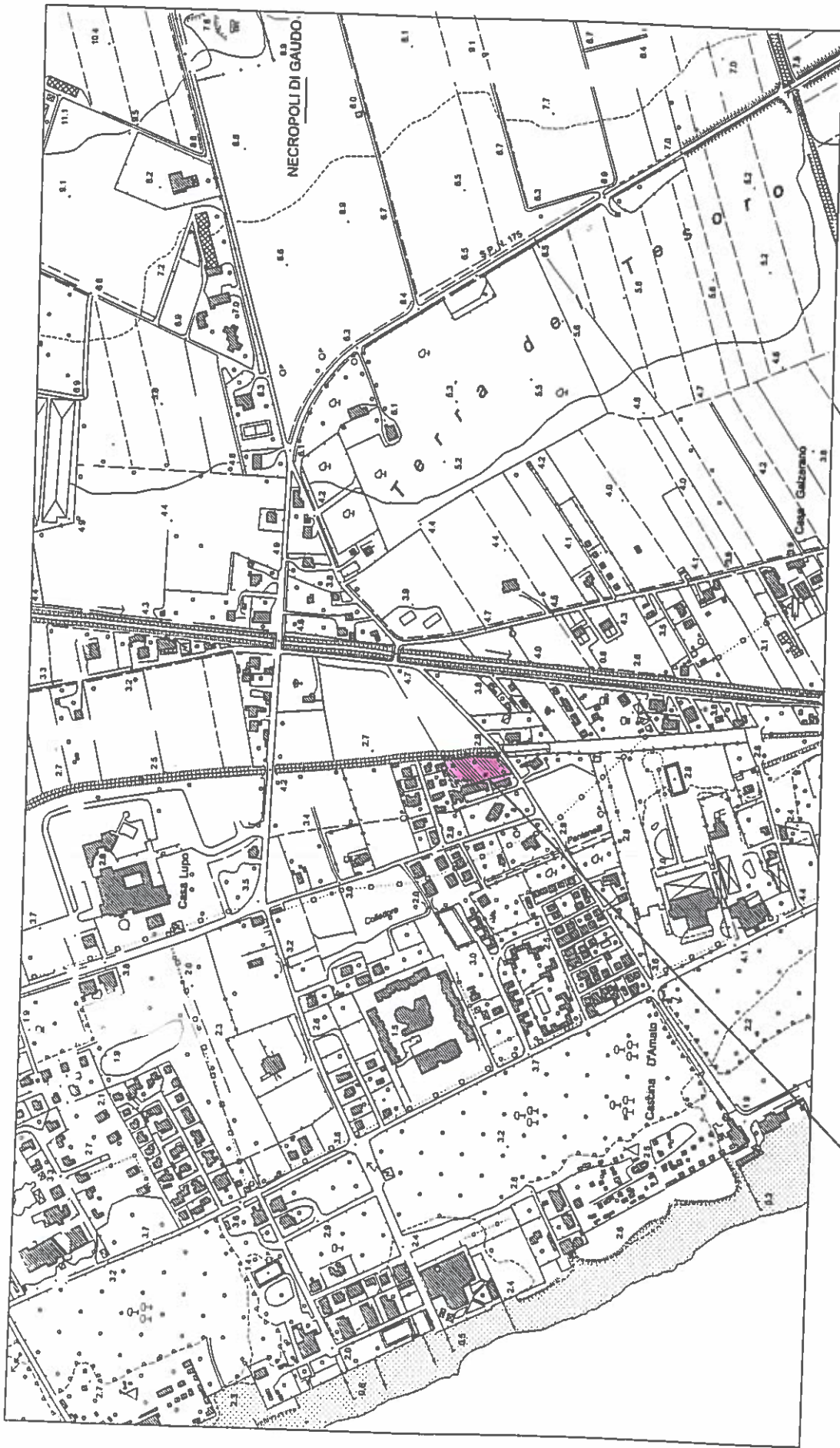
Cod. Sito: I399SA

Formato: A3

Scala:

Nome File: N. doc.:

INWIT
Infrastrutture Wireless Italiane



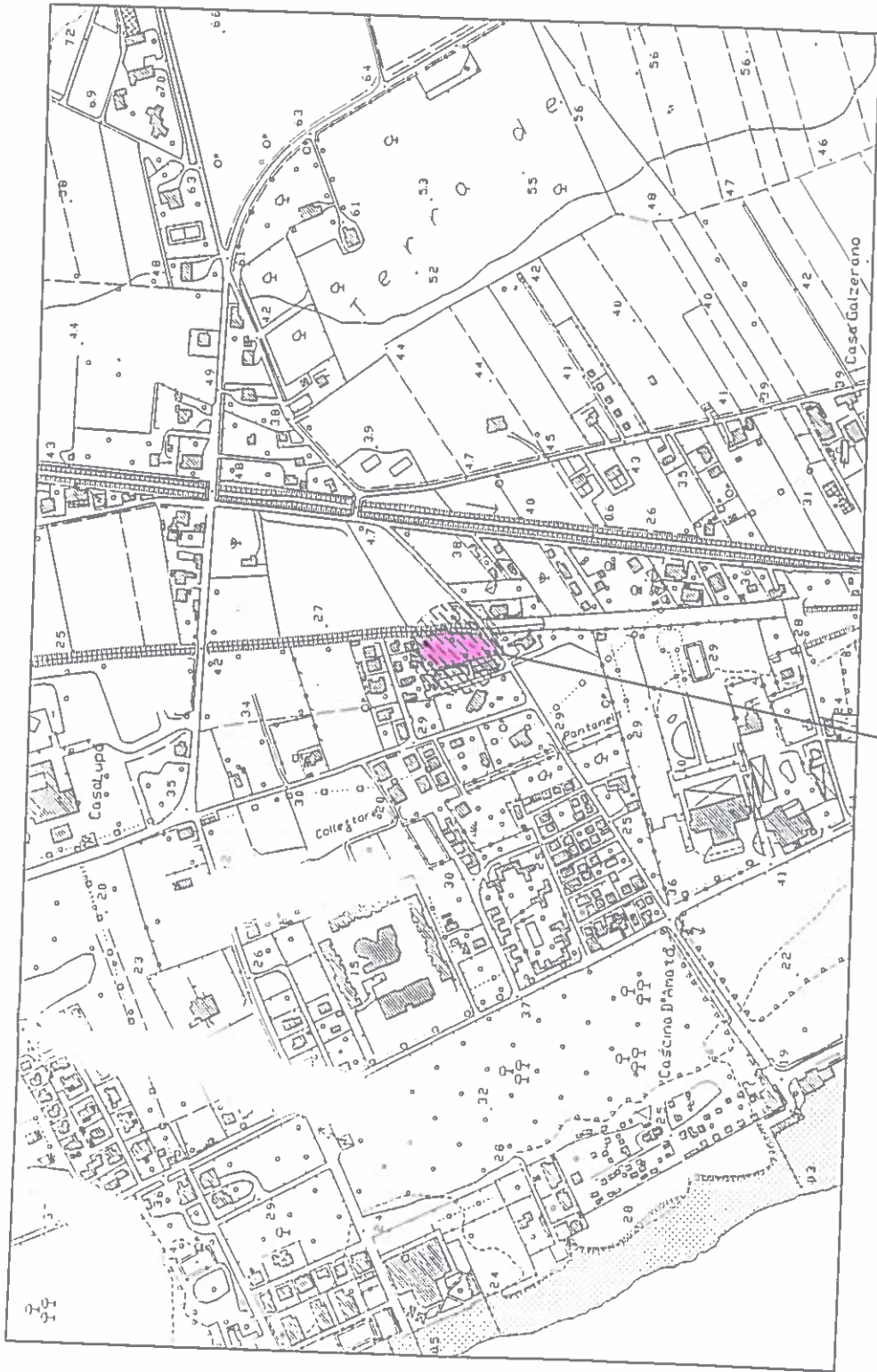
**AREA
D'INTERVENTO**



Descrizione:

INQUADRAMENTO TERRITORIALE

Nome Sito:	LICHELLA NORD 2
Cod. Site:	I389SA
Nome File:	N. doc.:
Formato:	A3
Scala:	1:2000
Ed. Pag.:	
Pag.:	ALL 2



ZONA D'INTERVENTO

Descrizione:

STRALCIO DA AEROFOTOGRAMMETRIA

Nome Sito: LICINELLA NORD 2

Cod. Sito: I369SA

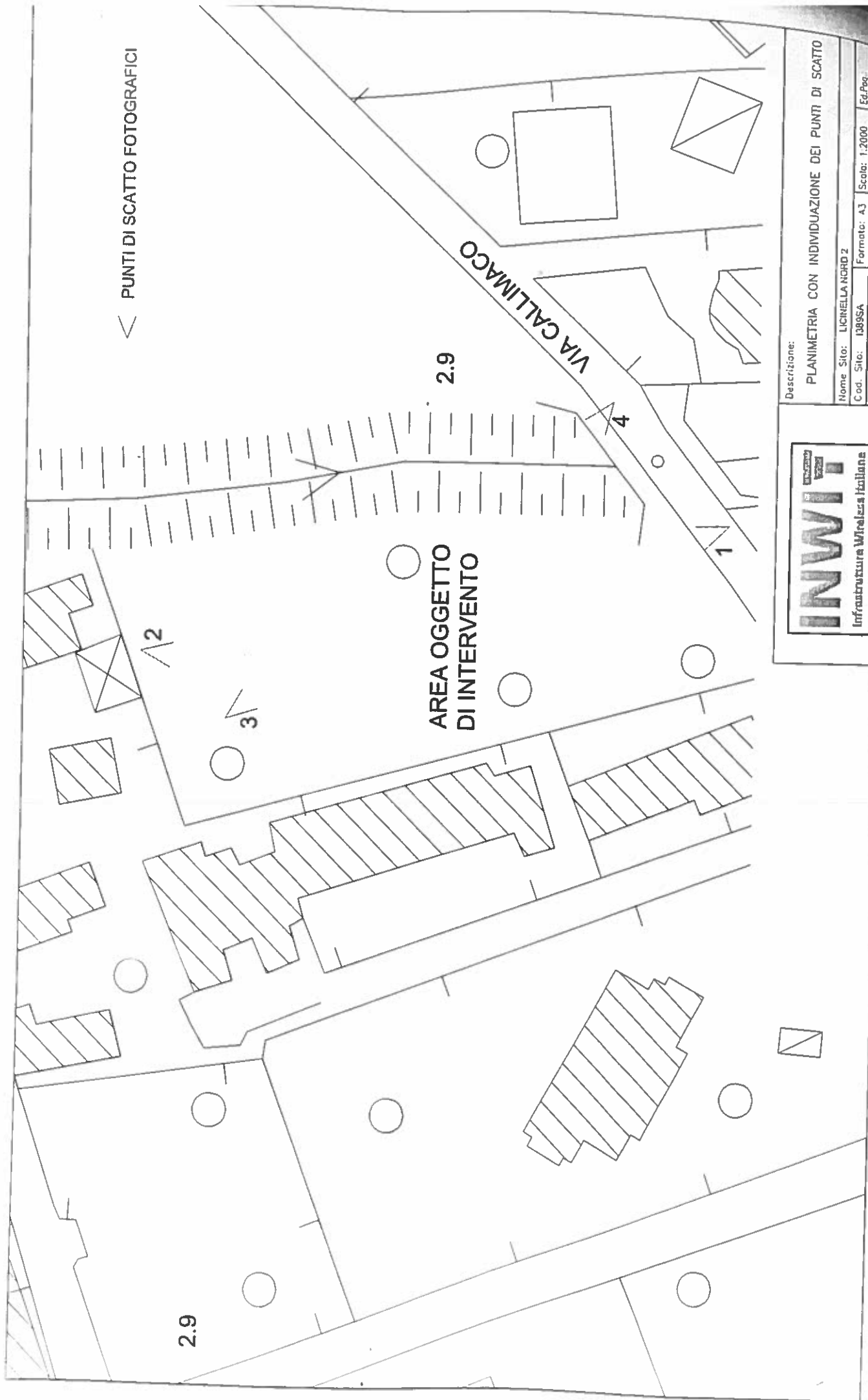
Nome File: N. doc.:

Ed. Pag.:

Pag. 4

INWIT
Infrastrutture Wireless Italiane

< PUNTI DI SCATTO FOTOGRAFICI



Descrizione:

PLANIMETRIA CON INDIVIDUAZIONE DEI PUNTI DI SCATTO

Nome Sito: LICINELLA NORD 2

Cod. Sito: I3896SA

Nome File: N doc.:

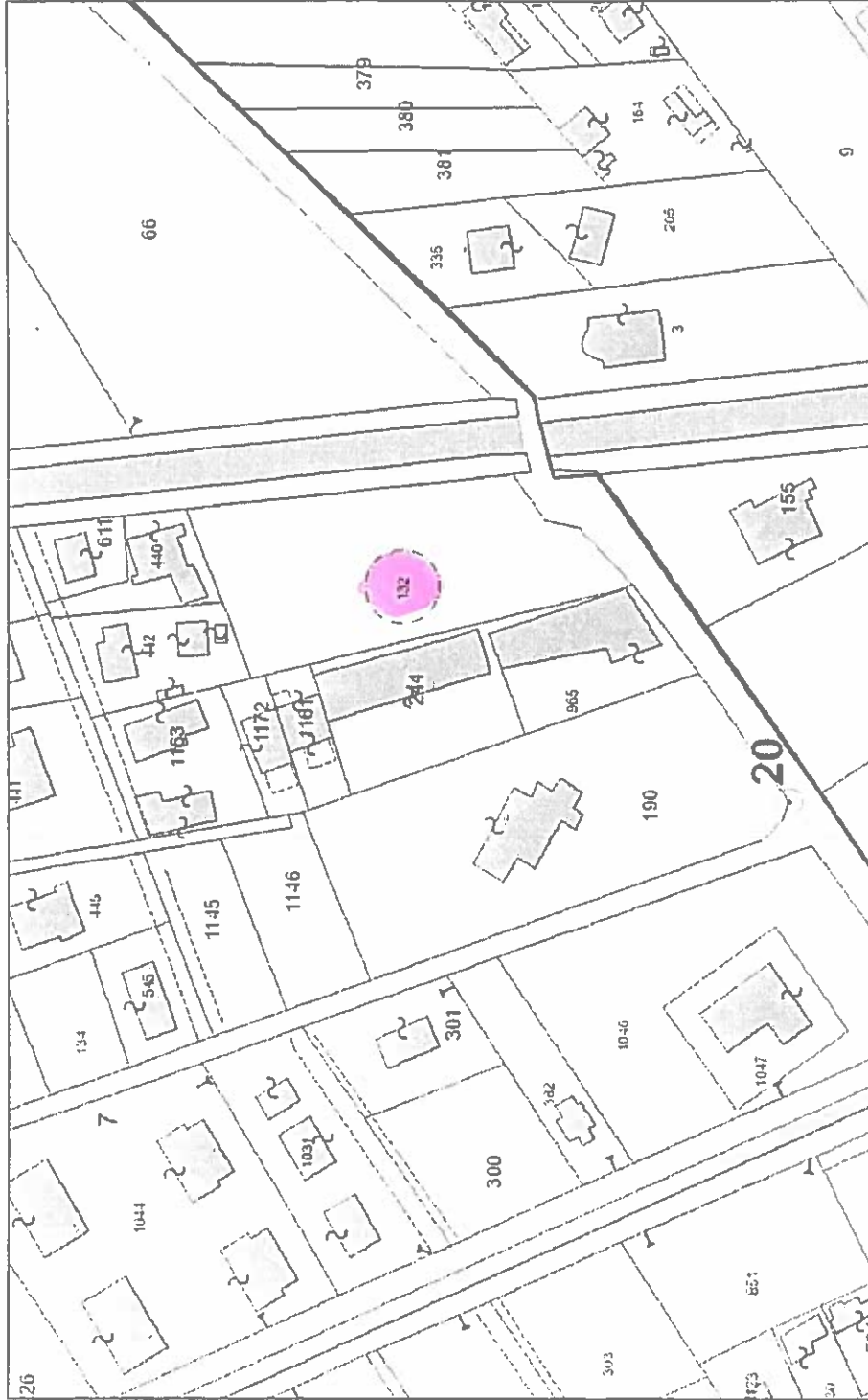
Formato: A3

Scala: 1:2000

Ed. Pag.:

Page: 4/1





COMUNE DI CAPACCIO/PAESTUM (SA)
 Fig. 30 - P.llo 132

Descrizione:

STRALCIO DA MAPPA CATASTALE

Nome Sito: LICINELLA NORD 2

Cod. Sito: 1389SA

Nome File:

Formato: A3

Ed. Pag.

N. doc.:

Scala: 1:1000



