

LEGENDA

AMBITO PRIMO STRALCIO

SUPERFICI TRASFORMATE

RETE STADALE ASFALTATA

RETE STRADALE SU MISTO,PIESTRISCO,SABBIA
E RESIDUI MISTI

LIMITE ARENILE CON STACCIONATA O ZONA VERDE

RETI SOTTOSERVIZI

FIBRA OTTICA

TELECOM

ENEL

ILL. PUBBLICA


FOGNATURA

ATTRAVERSAMENTO

LIMITE OPERA PUBBLICA E3-F5

AREE DI RECUPERO ZONA OMOGENEA E3 NON OGGETTO DELL'INTERVENTO

COMUNE DI CAPACCIO PAESTUM




RIQUALIFICAZIONE AMBIENTALE E MESSA IN SICUREZZA
DELLA FASCIA LITORANEA

SECONDO STRALCIO FUNZIONALE - I LOTTO

Progetto definitivo approvato con
[] Delibera di CC [] Delibera di GC [] Determinazione Dirigenziale
n.____ del ____/____/____

RUP- PROGETTISTA - SUPPORTO AL RUP
Ing. Giovanni Vito Bello Arch. Luca Cerullo




SINDACO
Avv. Francesco Alfieri

VER. 1.0	VERSIONE INIZIALE	DATA ____/____/____
VER. N. X	NOTE DI VERSIONE	DATA VERSIONE

FASE PROGETTUALE

PROGETTO
ESECUTIVO



ELABORATI
PLANIMETRIA RETI STATO DI FATTO

DATA: SETTEMBRE 2021

SCALA: 1:250

CODICE FILE: dwg/SSE I/GR21

GR21.2