


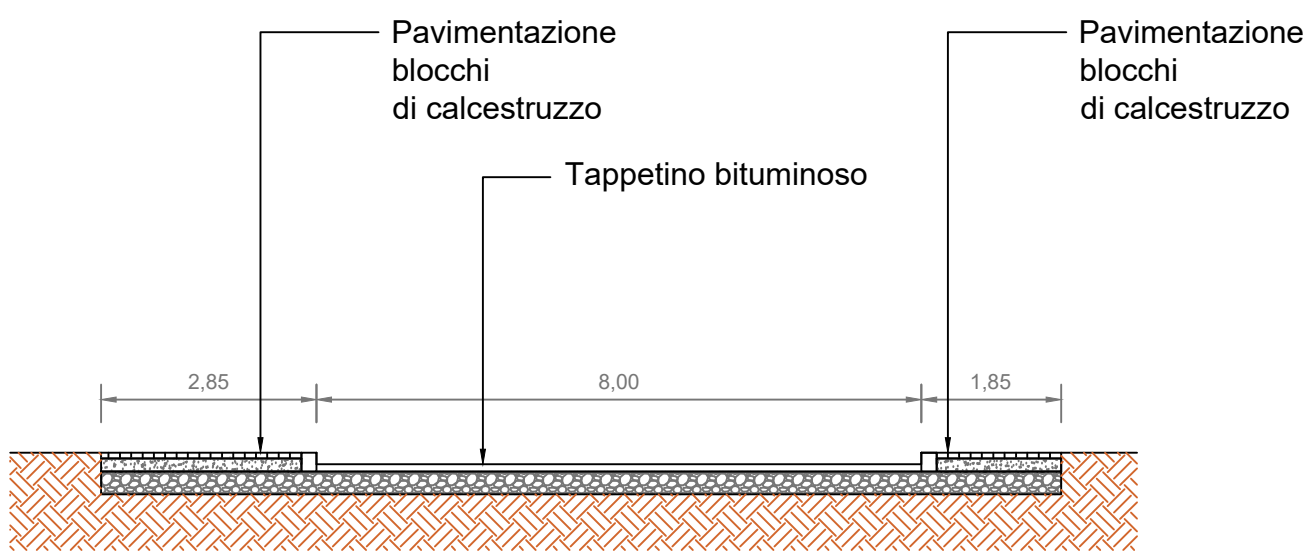
Planimetria Stato di Fatto con Coni Ottici: AMBITO 3 - PARCO LA COLLINETTA E PIAZZA SANTINI



Sezioni Stato di Fatto:

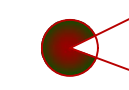



Sez. 1 - Scala 1:200



Sez. 2 - Scala 1:100

LEGENDA:

-  Cono di scatto fotografico
-  AMBITO 3: Parco La Collinetta e Piazza Santini

Documentazione Fotografica:

Foto n. 1



Foto n. 2



Foto n. 3



Foto n. 4



Foto n. 5



Foto n. 6



Foto n. 7



Foto n. 8



Foto n. 9



Foto n. 10



COMUNE DI CAPACCIO PAESTUM  
PROVINCIA DI SALERNO

IL committente:  
Comune di  
CAPACCIO PAESTUM

Sindaco  
Avv. Alfieri Francesco

PROGETTO ESECUTIVO

CUP.: H41B21000840001

Oggetto:

"Interventi di rigenerazione urbana delle borgate  
volti alla riduzione dei fenomeni di marginalizzazione  
e degrado sociale, nonché al miglioramento della  
qualità, del decoro urbano e del tessuto sociale ed  
ambientale".

Elaborati:

E. 5.1

AMBITO 3 - PIAZZA SANTINI - PARCO LA COLLINETTA

PLANIMETRIA, SEZIONI STATO DI FATTO E  
DOCUMENTAZIONE FOTOGRAFICA

IL R.U.P.:  
Ing. Giovanni Vito Bello



I Progettisti:

RTP  
Ing. Luca Picilli  
(capogruppo progettistico)



Arch. Domenico Scorziello  
(mandante)



Data:  
Dicembre 2022